

**REPUBLICA DE COLOMBIA DEPARTAMENTO DE SANTANDER  
ALCALDIA DE SAN GILA ALCALDIA MUNICIPAL DE SAN GIL**

**CERTIFICA:**

Que el Anterior Acuerdo N°027 (Agosto 05 de 2013). "**POR EL CUAL SE AMPLIA EL PERIMETRO URBANO Y SE AJUSTA EL PLAN DE ORDENAMIENTO TERRITORIAL DEL MUNICIPIO DE SAN GIL, PARA FACILITAR Y PROMOVER EL DESARROLLO URBANO Y EL ACCESO A LA VIVIENDA DIGNA A LAS FAMILIAS DE MENORES RECURSOS**". Expedido por el Honorable Concejo Municipal, fue publicado y promulgado mediante lectura en un día de concurso público y su fijación en cartelera oficial de la Alcaldía Municipal de San Gil desde las 7:30 a.m. y al menos hasta las 6:00 p.m. del 6 de Agosto de dos mil trece (2013), cumpliendo con todos los requisitos de ley para ser aplicado y cumplido como Acuerdo Municipal.

Se firma a los ocho (8) días del mes de Agosto de dos mil trece (2013).

  
**JAIME CHACON GÓMEZ**  
Alcalde Municipal (E).

San Gil, Agosto 05 de 2013

### CONSTANCIA DE FIJACIÓN

LA SUSCRITA SECRETARIA DEL HONORABLE CONCEJO MUNICIPAL DE SAN GIL, CERTIFICA QUE EL ACUERDO MUNICIPAL Nro. 027 DE AGOSTO 05 DE 2013 "POR MEDIO DEL CUAL SE AMPLIA EL PERIMETRO URBANO Y SE AJUSTA EL PLAN DE ORDENAMIENTO TERRITORIAL DEL MUNICIPIO DE SAN GIL, PARA FACILITAR Y PROMOVER EL DESARROLLO URBANO Y EL ACCESO A LA VIVIENDA DIGNA A LAS FAMILIAS DE MENORES RECURSOS" SE FIJA EN CARTELERA HOY LUNES 05 DE AGOSTO DE 2013 A LAS 8:00 A.M



ANGELA MARIA CEDIÉL LOPEZ  
SECRETARIA GENERAL

San Gil, Agosto 20 de 2013

### CONSTANCIA DE DESFIJACIÓN

LA SUSCRITA SECRETARIA DEL HONORABLE CONCEJO MUNICIPAL DE SAN GIL, CERTIFICA QUE EL ACUERDO MUNICIPAL Nro. 027 DE AGOSTO 05 DE 2013, "POR MEDIO DEL CUAL SE AMPLIA EL PERIMETRO URBANO Y SE AJUSTA EL PLAN DE ORDENAMIENTO TERRITORIAL DEL MUNICIPIO DE SAN GIL, PARA FACILITAR Y PROMOVER EL DESARROLLO URBANO Y EL ACCESO A LA VIVIENDA DIGNA A LAS FAMILIAS DE MENORES RECURSOS" SE DESFIJA DE CARTELERA HOY MIERCOLES 21 DE AGOSTO DE 2013 A LAS 5:00 P.M



ANGELA MARIA CEDIÉL LOPEZ  
SECRETARIA GENERAL

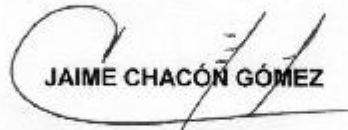
**ACUERDO No 027**

**(AGOSTO 05 DE 2013)**

**"POR EL CUAL SE AMPLIA EL PERIMETRO URBANO Y SE AJUSTA EL PLAN DE ORDENAMIENTO TERRITORIAL DEL MUNICIPIO DE SAN GIL, PARA FACILITAR Y PROMOVER EL DESARROLLO URBANO Y EL ACCESO A LA VIVIENDA DIGNA A LAS FAMILIAS DE MENORES RECURSOS".**

Recibido en la Secretaria del Interior de la Alcaldía Municipal de San Gil, el día (06) de Agosto de dos mil trece (2013), y pasa al Despacho del señor Alcalde Municipal, para sanción.

El secretario del Interior,

  
**JAIME CHACÓN GÓMEZ**

**REPUBLICA DE COLOMBIA DEPARTAMENTO DE SANTANDER  
ALCALDIA DE SAN GIL**

**LA ALCALDIA MUNICIPAL DE SAN GIL**

**CERTIFICA:**

Que el anterior **ACUERDO No.027 Agosto 05 de 2013**, expedido por el Honorable Concejo Municipal, fue sancionado el ocho (8) de Agosto de dos mil trece (2013),

  
**JAIME CHACON GÓMEZ**  
Alcalde Municipal (E).

( 05 AGO 2013 )

**"POR MEDIO DEL CUAL SE AMPLIA EL PERIMETRO URBANO Y SE AJUSTA EL PLAN DE ORDENAMIENTO TERRITORIAL DEL MUNICIPIO DE SAN GIL, PARA FACILITAR Y PROMOVER EL DESARROLLO URBANO Y EL ACCESO A LA VIVIENDA DIGNA A LAS FAMILIAS DE MENORES RECURSOS"**

**EL HONORABLE CONCEJO MUNICIPAL DE SAN GIL**

En usos de sus facultades constitucionales y legales, en especial de las conferidas por la Ley 388 de 1997, Ley 810 de 2003, y la Ley 1537 de 2012, y

**CONSIDERANDO**

1. Que el concejo Municipal de en cumplimiento de la Ley 388 de 1997, el Municipio de San Gil aprobó el Plan de Ordenamiento del Municipio mediante el Acuerdo 038 de 2003; momento desde el cual, no se ha realizado ninguna revisión, ni ningún ajuste.
2. Que la Ley 1537 de 2012, tiene como objeto señalar las competencias, responsabilidades y funciones de la entidades del orden nacional y territorial, y la confluencia del sector privado en el desarrollo de los proyectos de vivienda de interés social y proyectos de vivienda de interés prioritario destinados a las familias de menores recursos, la promoción del desarrollo territorial, así como incentivar el sistema especializado de financiación de vivienda.
3. Que el artículo primero (1) de la Ley 1537 de 2012, esboza los siguientes objetivos:
  - a. Establecer y regular los instrumentos y apoyos para que las familias de menores recursos puedan disfrutar de vivienda digna.
  - b. Definir funciones y responsabilidades a cargo de las entidades del orden nacional y territorial.
  - c. Establecer herramientas para la coordinación de recursos y funciones de la Nación y las entidades territoriales.

*Carretera San Gil - Guano  
Calle 12, No. 9-51 piso 2 Palacio Municipal de San Gil, Santander  
Teléfono: 7245077*

( 05 ABO 2010 )

- d. Definir los lineamientos para la confluencia de sector privado en el desarrollo de los proyectos de vivienda de interés social y vivienda de interés prioritario.
  - e. Establecer mecanismo que faciliten la financiación de vivienda.
  - f. Establecer instrumentos para la planeación, promoción y financiamiento del desarrollo territorial, la renovación urbana y la provisión de servicios de agua potable y saneamiento básico.
  - g. Incorporar exenciones para los negocios jurídicos que involucren la vivienda de interés prioritario.
4. Que el artículo segundo (2) de la Ley 1537 de 2012, definió los lineamientos para el desarrollo de la Política de Vivienda. En cumplimiento del objeto de la ley, las entidades públicas del orden nacional y territorial deberán:
- a. Promover mecanismo para estimular la construcción de vivienda de interés social y vivienda de interés prioritario.
  - b. Promover ante las autoridades correspondientes, la expedición de los permisos, licencias y autorizaciones respectivas, agilizando los trámites y procedimientos.
  - c. Establecer el otorgamiento de estímulos para la ejecución de proyectos de vivienda de interés social y vivienda de interés prioritario.
  - d. Aportar bienes y/o recursos a los patrimonios autónomos constituidos para el desarrollo de los proyectos de vivienda de interés social y vivienda de interés prioritario.
  - e. Acelerar las acciones necesarias para identificar y habilitar terrenos para el desarrollo de proyectos de vivienda de interés social y vivienda de interés prioritario.
  - f. Estimular la construcción de proyectos de vivienda de interés social y de vivienda de interés prioritario en las zonas de fronteras, mediante acuerdos de cooperación internacional.
  - g. Promover la construcción de vivienda que propenda por la dignidad humana, que busque salvaguardar los derechos fundamentales de los miembros del grupo familiar y en particular de los más vulnerables y que procure preservar los derechos de los niños, estimulando el diseño y ejecución de proyectos que preserven su intimidad, su privacidad y el libre y sano desarrollo de su personalidad.
  - h. Promover la construcción de vivienda de interés social y vivienda de interés prioritario en el desarrollo de proyectos de renovación urbana.
  - i. Promover mecanismos de generación de ingresos para la población beneficiada con el desarrollo de proyectos de vivienda de interés social y vivienda de interés prioritario.

( 05 AGO 2013 )

5. Que el artículo tercero (3) de la Ley 1537 de 2012, definió a coordinación entre la Nación y las Entidades Territoriales, en los siguientes aspectos:
  - a. La articulación y congruencia de las políticas de los programas nacionales de vivienda con los de los Departamentos y Municipios.
  - b. La disposición y transferencia de recursos para la ejecución de programas de vivienda de interés social o interés prioritario.
  - c. La transferencia de suelo para el desarrollo de los programas de vivienda de interés prioritario.
  - d. El otorgamiento de estímulos y apoyos para la adquisición, construcción y mejoramiento de la vivienda.
  - e. La asistencia técnica y capacitación a las entidades territoriales, para la programación, instrumentación, ejecución y evaluación de programas de vivienda.
  - f. El establecimiento de mecanismos de información y elaboración de estudios sobre las necesidades, inventario, modalidades y características de la vivienda y de la población.
  - g. Priorizar la construcción, dotación y operación de los servicios complementarios a la vivienda, educación, salud, seguridad, bienestar social, tecnologías de la información y las comunicaciones y la instalación de servicios públicos domiciliarios, entre otros, de acuerdo con los lineamientos definidos por los Ministerios respectivos en los proyectos de vivienda de interés social y vivienda de interés prioritario y macro proyectos de interés social nacional.
  - h. Para los efectos del debido ejercicio de las competencias y responsabilidades de cada uno de los niveles de administración territorial relacionados con los programas de vivienda previstos en la presente ley, se acogerá a los instrumentos contractuales vigentes, incluido el convenio plan al que hacer referencia el artículo 8 de la Ley 1450 de 2011.
  - i. Les corresponde a las entidades del orden nacional responsables de la política de vivienda brindar los instrumentos legales, normativos y financieros, que viabilicen el desarrollo de vivienda de interés prioritario y de interés social.
  - j. Les corresponde a los entes territoriales municipales y distritales tomar las decisiones que promuevan la gestión, habilitación e incorporaciones suelo urbano en sus territorios que permitan el desarrollo de planes de vivienda prioritaria y social, y garantizaran el acceso de estos desarrollos a los servicios públicos, en armonía con las disposiciones de la Ley 368 de 1997 y la Ley 142 de 1994 en lo correspondiente.
6. Que el artículo cuarenta y siete (47) de la Ley 1537 de 2012, de manera Transitoria, y excepcional, permite la incorporación de suelo Rural, Suburbana y

( 05 AGO 2013 )

Expansión Urbana a Perímetro Urbano. Con el fin de garantizar el desarrollo de programas de vivienda de interés social y prioritaria.

1. En este sentido dicha norma dispone que durante el periodo constitucional de las administraciones municipales y distritales comprendido entre los años 2012 y 2016, y por una sola vez, los municipios y distritos podrán a iniciativa del Alcalde Municipal o distrital incorporar al perímetro urbano, los predios localizados en el suelo rural, suelo suburbano y suelo de expansión urbana requeridos para el desarrollo y construcción de vivienda de interés social y vivienda de interés prioritario, mediante el ajuste del Plan de Ordenamiento Territorial, que será sometida a aprobación directa de concejo municipal o distrital, sin la realización previa de los trámites de concertación y consulta prevista en artículo 24 de la Ley 388 de 1997. Esta acción se podrá adelantar siempre y cuando se cumplan en su totalidad las siguientes condiciones:
  - a. Se debe tratar de predios que cuenten con conexión o disponibilidad inmediata de servicios públicos domiciliarios de acueducto, alcantarillado y energía eléctrica y que tenga garantizada su conexión y articulación con los sistemas de movilidad existentes en el municipio o distrito.
  - b. Los predios así incorporados al perímetro urbano quedaran sometidos al régimen de desarrollo y construcción prioritaria de que trata el artículo 52 y subsiguientes de la Ley 388 de 1997. Para su ejecución se aplicaran las normas del tratamiento urbanístico de desarrollo y no se requerirá de plan parcial ni de otro instrumento de planificación complementaria para su habilitación. En el proyecto de acuerdo se incluirá la clasificación de usos y tratamientos específicos del suelo.
  - c. Los predios no podrán coindar ni estar ubicados el interior de áreas de conservación y protección ambiental, tales como las áreas del sistema nacional de áreas protegidas, áreas de reserva forestal, áreas de manejo especial y áreas de especial importancia ecosistémica, ni en áreas que hagan parte de suelo de protección, en los términos de que trata el artículo 35 de la Ley 388 de 1997, ni en otras áreas cuyo desarrollo se haya restringido en virtud de la concertación ambiental que fundamentó la adopción del plan de ordenamiento vigente.
2. Además de los instrumentos previstos en la Ley a iniciativa del alcalde municipal o distrital, se podrán modificar el uso del suelo de los predios localizados al interior del perímetro urbano o de expansión urbana, que puedan ser destinados a desarrollo de proyectos de vivienda de interés prioritario, mediante el ajuste excepcional del Plan de Ordenamiento Territorial. Este ajuste se someterá a aprobación directa del concejo municipal o distrital, sin la realización previa de los trámites de concertación y consulta previstos en la Ley 388 de 1997, o mediante la expedición de decretos por parte de la autoridad municipal o distrital respectiva, cuando el Plan de Ordenamiento Territorial

concejia@mergib.gov.co

Calle 12 Nro. 9-51 piso 2 Oficina Municipal de Simón Gil, Santander  
Teléfono: 7245077

( 05 AGO 2013 )

contemple la autorización para el efecto. Estos predios quedarán sometidos al régimen de desarrollo y construcción prioritaria de que trata el artículo 52 y subsiguientes de la Ley 388 de 1997.

**PARAGRAFO.** Transcurridos treinta (30) días desde la presentación del proyecto ajuste del plan de ordenamiento territorial de que trata el presente artículo, sin que el concejo municipal o distrital adopte decisión alguna o lo niegue sin base en motivos y estudios técnicos debidamente sustentados, el alcalde podrá adoptarlo mediante decreto.

En el evento de que el concejo estuviere en receso, el Alcalde deberá convocarlos a sesiones extraordinarias. Toda modificación propuesta por el Concejo deberá sustentarse en motivos técnicos y contar con la aceptación del alcalde y en ningún caso su discusión ampliará el término para decidir.

Los Concejos Municipales y distritales de conformidad con lo establecido en el artículo 81 de la Ley 134 de 1994, celebrarán obligatoriamente un Cabildo Abierto previo para el estudio y análisis del proyecto de ajuste del plan de ordenamiento territorial.

7. Que la Secretaría de Planeación, ha realizado las acciones necesarias para identificar y habilitar terrenos para el desarrollo de proyectos de vivienda de interés social y vivienda de interés prioritario.
8. Que la Secretaría de Planeación postuló los siguientes predios o parte de ellos hasta la cota de nivel sanitario alcanzable actualmente, para ser incorporados al perímetro urbano del Plan Básico de Ordenamiento Territorial del Municipio de San Gil, en razón a que posee la disponibilidad inmediata de servicios públicos domiciliarios de acueducto, alcantarillado, energía eléctrica y que además garantiza su conexión y articulación con los sistemas de movilidad existentes en el municipio teniendo como referente el marco de la política de vivienda de interés social y vivienda de interés prioritario señalada en la Ley 1537 de 2012, los terrenos a incorporar son o hacen parte de los siguientes inmuebles:
  - a. El predio denominado La Morena con una área aproximada de 32 hectáreas 6.280 m<sup>2</sup>, según la matrícula inmobiliaria, ubicado sobre la vía que de San Gil conduce a Barichara e identificado con la matrícula inmobiliaria No. 319-2974. Con un área del IGAC de 29 hectáreas 2011 m<sup>2</sup>, área de la cual el 38.1% está en zona de protección 11 hectáreas 1.359 m<sup>2</sup>. De este predio solo puede ser urbano un área aproximada según datos del IGAC de 18 hectáreas 652 m<sup>2</sup>.
  - b. El predio denominado La Primavera con una área aproximada de 7 hectáreas 7.660 m<sup>2</sup> según la matrícula inmobiliaria, ubicado sobre la vía que de San Gil

*concejo@sanGil.gov.co*

*Calle 12 Nro. 9-51 piso 2 Palacio Municipal de San Gil, Santander  
Teléfono: 7245077*



( 05 AGO 2013 )

- conduce a Barichara e identificado con la matrícula inmobiliaria No 319-48763. Con un área del IGAC de 3 hectáreas 1.162 m<sup>2</sup>, área de la cual el 17.9% está en zona de protección 5.583.79 m<sup>2</sup>. De este predio solo puede ser urbano un área aproximada según datos del IGAC de 2 hectáreas 5.576.31 m<sup>2</sup>.
- c. El predio denominado Villa Alicia con un área aproximada de 375 m<sup>2</sup> según la matrícula inmobiliaria, ubicado sobre la vía que de San Gil conduce a Barichara e identificado con la matrícula inmobiliaria No 319-19908. Con un área del IGAC de 1.107.59 m<sup>2</sup>, área de la cual el 100% de este predio está habilitada para ser urbana.
- d. El predio denominado Alameda Campestre con un área aproximada de 7 hectáreas 2.340 m<sup>2</sup> según matrícula inmobiliaria, ubicado sobre la vía que de San Gil conduce a Barichara e identificado con la matrícula inmobiliaria No 319-38037. Con un área del IGAC de 7 hectáreas 809.77 m<sup>2</sup>, área de la cual el 11.9% está en zona de protección 8.405.57 m<sup>2</sup>. De este predio solo puede ser urbano un área aproximada según datos del IGAC de 6 hectáreas 2.434 m<sup>2</sup>.
- e. El predio denominado Montebello con un área aproximada de 2 hectáreas 3.166 m<sup>2</sup>, según matrícula inmobiliaria, ubicado sobre la vía que de San Gil conduce a Barichara e identificado con la matrícula inmobiliaria No 319-31261. Con un área del IGAC de 2 hectáreas 378.06 m<sup>2</sup>, área de la cual el 4.5% está en zona de protección 913.99 m<sup>2</sup>. De este predio solo puede ser urbano un área aproximada según datos del IGAC de 1 hectárea 9.464.07 m<sup>2</sup>.
- f. El predio denominado El Recuerdo con un área aproximada de 1 hectáreas 3.595 m<sup>2</sup> según matrícula inmobiliaria, ubicado sobre la vía que de San Gil conduce a Barichara e identificado con la matrícula inmobiliaria No 319-16720. Con un área del IGAC de 1 hectáreas 7.125,54 m<sup>2</sup>, área de la cual el 31.1% está en zona de protección 5.338.83 m<sup>2</sup>. De este predio solo puede ser urbano un área aproximada según datos del IGAC de 1 hectárea 1.846,72 m<sup>2</sup>.
- g. El predio denominado La Mircha con un área aproximada de 3 hectáreas 6.700 m<sup>2</sup> según matrícula inmobiliaria, ubicado sobre la vía que de San Gil conduce a Barichara e identificado con la matrícula inmobiliaria No 319-18464. Con un área del IGAC de 2 hectáreas 9.204,79 m<sup>2</sup>, área de la cual el 31.7% está en zona de protección 9.268.53 m<sup>2</sup>. De este predio solo puede ser urbano un área aproximada según datos del IGAC de 1 hectárea 9.936,26 m<sup>2</sup>.
- h. El predio denominado El Corvenir con un área aproximada de 5 hectáreas 6.678 m<sup>2</sup>, según matrícula inmobiliaria, ubicado sobre la vía que de San Gil conduce a Barichara e identificado con la matrícula inmobiliaria No 319-49674. Con un área del IGAC de 3 hectáreas 6.501,30 m<sup>2</sup>, área de la cual el 30.1% está en zona de protección 1 hectárea 970,58 m<sup>2</sup>. De este predio solo puede ser urbano un área aproximada según datos del IGAC de 2 hectáreas 5.530,51 m<sup>2</sup>.

*Concejo Municipal**Calle 12 Avo. 9 51 piso 2 Palacio Municipal de San Gil, Santander  
Teléfono: 7295677*

( 05 AGO 2013 )

- i. El predio denominado Lote Tres con un área aproximada de 1 hectárea 470 m<sup>2</sup> según matrícula inmobiliaria, ubicado sobre la vía que de San Gil conduce a Barichara e identificado con la matrícula inmobiliaria No 319-49899. Con un área del IGAC de 9.161,11 m<sup>2</sup>, área de la cual el 100% de este predio está habilitada para ser urbana.
- j. El predio denominado Numero Uno con un área aproximada de 9 hectáreas según matrícula inmobiliaria, ubicado sobre la vía que de San Gil conduce a la vereda Jara. - San Pedro e identificado con la matrícula inmobiliaria No 319-31036. Con un área del IGAC de 9 hectáreas 2.384,63 m<sup>2</sup>, área de la cual el 34.3% está en zona de protección 3 hectáreas 1.698,94 m<sup>2</sup>. De este predio solo puede ser urbano un área aproximada según datos del IGAC de 6 hectáreas 685,66 m<sup>2</sup>.
- k. El predio denominado La Curva con un área aproximada de 1 hectárea según matrícula inmobiliaria, ubicado sobre la vía que de San Gil conduce a Barichara e identificado con la matrícula inmobiliaria No 319-56907. Con un área del IGAC de 1 hectárea 501,78 m<sup>2</sup>, área de la cual el 17.7% está en zona de protección 1.861 m<sup>2</sup>. De este predio solo puede ser urbano un área aproximada según datos del IGAC de 8.641 m<sup>2</sup>.
- l. El predio denominado Lote Numero Dos (2) El Castillo, con un área aproximada de 4.000 M<sup>2</sup> según matrícula inmobiliaria, ubicado sobre la vía que de San Gil conduce a Charala e identificado con la matrícula inmobiliaria No 319-45013. Con un área del IGAC de 4.030,42 m<sup>2</sup>, área de la cual el 100% de este predio está habilitada para ser urbana.
- m. El predio denominado Lote Número Dos (2) La Vega con un área aproximada de 3 hectáreas según matrícula inmobiliaria, ubicado sobre la vía que de San Gil conduce a Charala e identificado con la matrícula inmobiliaria No 319-49137. Con un área del IGAC de 2 hectáreas 9.477,08 m<sup>2</sup>, área de la cual el 100% de este predio está habilitada para ser urbana.
- n. El predio denominado Casa de Tapla con un área aproximada de 2 hectáreas 1.765 M<sup>2</sup> según matrícula inmobiliaria, ubicado sobre la vía que de San Gil conduce a Charala e identificado con la matrícula inmobiliaria No 319-46893. Con un área del IGAC de 2 hectáreas 5.807,92 m<sup>2</sup>, área de la cual el 100% de este predio está habilitada para ser urbana.
- o. El predio denominado Lote Numero Uno, con un área aproximada de 5.586.5 M<sup>2</sup> según matrícula inmobiliaria, ubicado sobre la vía que de San Gil conduce a Barichara e identificado con la matrícula inmobiliaria No 319-11871. Con un área del IGAC de 3.857,27 m<sup>2</sup>, área de la cual el 12.3% está en zona de protección 476.20 m<sup>2</sup>. De este predio solo puede ser urbano un área aproximada según datos del IGAC de 3.391,07 m<sup>2</sup>.

( 05 AÑO 2013 )

- p. El predio denominado Lote C, con un área aproximada de 2 hectáreas 2.805 M2 según matrícula inmobiliaria, ubicado sobre la vía que de San Gil conduce a Barichara e identificado con la matrícula inmobiliaria No 319-49183. Con un área del IGAC de 2 hectáreas 6.847,94 m2, área de la cual el 25.4% está en zona de protección 6.821,65 m2. De este predio solo puede ser urbano un área aproximada según datos del IGAC de 2 hectáreas 25.28 m2.
- q. El predio denominado La Belleza, con un área aproximada de 1 hectáreas 3.662 M2 según matrícula inmobiliaria, ubicado sobre la vía que de San Gil conduce a Charala e identificado con la matrícula inmobiliaria No 319-36106. Con un área del IGAC de 1 hectáreas 5.246,30 m2, área de la cual el 100% de este predio está habilitada para ser urbana.
- r. El predio denominado El Remanso con un área aproximada de 5.000 M2 según matrícula inmobiliaria, ubicado sobre la vía que de San Gil conduce a Charala e identificado con la matrícula inmobiliaria No 319-41971. Con un área del IGAC de 5.796,01 m2, área de la cual el 100% de este predio está habilitada para ser urbana.
- s. El predio denominado lote de terreno, con un área aproximada de 3 hectáreas, ubicado sobre la vía que conduce al barrio José Antonio Galán del municipio de San Gil e identificado con la matrícula inmobiliaria No 319-56567. Con un área del IGAC de 3 hectáreas, área de la cual el 100% de este predio está habilitada para ser urbana.
- t. El predio denominado Altos de Santa Cruz, con un área aproximada de 1 hectárea, ubicado sobre la vía que conduce al barrio José Antonio Galán del municipio de San Gil e identificado con la matrícula inmobiliaria No 319-55015. Con un área del IGAC de 1 hectárea, área de la cual el 100% de este predio está habilitada para ser urbana.
- u. El predio denominado la quinta, con un área aproximada de 64 hectáreas según matrícula inmobiliaria, pero de las cuales solo se incorpora al perímetro urbano 15 hectáreas 1045.85 m2 en vivienda de Interés social, ubicado sobre la vía que conduce al barrio José Antonio Galán del municipio de San Gil e identificado con la matrícula No 319-33219.
- v. El predio denominado lote Uno, con un área aproximada de 2 hectáreas 1.347 m2 según matrícula inmobiliaria, ubicado sobre la vía que de San Gil conduce a Barichara e identificado con la matrícula inmobiliaria No 319-50125. Con un área del IGAC de 2 hectáreas 2.305,04 m2, área de la cual el 100% de este predio está habilitada para ser urbana.
- w. El predio denominado lote dos, con un área aproximada de 1 hectárea 5.366 m2 según matrícula inmobiliaria, ubicado sobre la vía que de San Gil conduce a Barichara e identificado con la matrícula inmobiliaria No 319-50126. Con un

( 05 AGO 2013 )

área del IGAC de 1 hectáreas 6.962,07m2, área de la cual el 100% de este predio está habilitada para ser urbana.

- x. El predio denominado lote Tres, con un área aproximada de 1 hectárea 3.107 m2 según matrícula inmobiliaria, ubicado sobre la vía que de San Gil conduce a Barichara e identificado con la matrícula inmobiliaria No 319-50127. Con un área del IGAC de 1 hectáreas 8.571.06m2, área de la cual el 100% de este predio está habilitada para ser urbana.
  - y. El predio denominado lote cuatro, con un área aproximada de 2 hectáreas 2.709 m2 según matrícula inmobiliaria, ubicado sobre la vía que de San Gil conduce a Barichara e identificado con la matrícula inmobiliaria No 319-49900. Con un área del IGAC de 2 hectáreas 7.693.72m2, área de la cual el 100% de este predio está habilitada para ser urbana.
  - z. El predio denominado lote # B, con un área aproximada de 1 hectárea 1.271 m2 según matrícula inmobiliaria, ubicado sobre la vía que de San Gil conduce a Barichara e identificado con la matrícula inmobiliaria No 319-48284. Con un área del IGAC de 7.113.10m2, área de la cual el 100% de este predio está habilitada para ser urbana.
  - aa. El predio denominado lote dos, con un área aproximada de 3.578 m2 según matrícula inmobiliaria, ubicado sobre la vía que de San Gil conduce a Barichara e identificado con la matrícula inmobiliaria No 319-54972. Con un área del IGAC de 1 hectáreas 6.740,93. área de la cual el 100% de este predio está habilitada para ser urbana.
9. Que la Secretaría de Planeación del municipio de San Gil, realice los estudios necesarios que determinen la necesidad y viabilidad técnica para el desarrollo de los proyectos de vivienda.

10. Que las coordenadas iniciales del perímetro ampliado son las siguientes:

Código Catastral	N° Matrícula Inmobiliaria	Clasificación del Suelo	Coordenadas	
			Este	Norte
6867900000010320000	319-55015	EU	1104347,044	1215550,382
6867900000010320000	319-55015	EU	1104289,737	1215543,610
6867900000010320000	319-55015	EU	1104105,034	1215521,784
6867900000010320000	319-55015	EU	1104104,295	1215524,589
6867900000010320000	319-55015	EU	1104101,793	1215534,099
6867900000010320000	319-55015	EU	1104098,873	1215542,778
6867900000010320000	319-55015	EU	1104147,254	1215574,852
6867900000010320000	319-55015	EU	1104082,654	1215529,849
6867900000010320000	319-55015	EU	1104303,551	1215638,336

concejo@sanGil.gov.co  
 Calle 12 Nro. 9-51 piso 2 Fracción Municipal de San Gil, Santander  
 Teléfono: 7245077

( 05 AEO 2013 )

6867000000010320000	319-55015	FU	1104376,876	1215668,115
6867900000010320000	319-55015	FU	1104377,090	1215673,711
6867900000010320000	319-55015	FU	1104377,284	1215681,158
6867900000010320000	319-55015	FU	1104377,229	1215626,923
6867900000010320000	319-55015	FU	1104377,517	1215624,351
6867900000010320000	319-55015	FU	1104374,687	1215623,155
6867900000010320000	319-55015	FU	1104377,796	1215617,032
6867900000010320000	319-55015	FU	1104372,653	1215613,467
6867900000010320000	319-55015	FU	1104359,199	1215588,574
6867900000010320000	319-55015	FU	1104350,236	1215575,198
6867900000010320000	319-55015	FU	1104347,044	1215556,382
6867900000010207000	319-36106	SUB	1105155,729	1214676,771
6867900000010207000	319-36106	SUB	1105156,109	1214657,343
6867900000010207000	319-36106	SUB	1105193,097	1214635,120
6867900000010207000	319-36106	SUB	1105175,010	1214633,352
6867900000010207000	319-36106	SUB	1105173,833	1214622,582
6867900000010207000	319-36106	SUB	1105173,500	1214621,807
6867900000010207000	319-36106	SUB	1105172,656	1214617,303
6867900000010207000	319-36106	SUR	1105171,336	1214608,896
6867900000010207000	319-36106	SUB	1105152,353	1214604,770
6867900000010207000	319-36106	SUR	1105150,263	1214604,304
6867900000010207000	319-36106	SUB	1105145,741	1214603,426
6867900000010207000	319-36106	SUR	1105142,090	1214602,894
6867900000010207000	319-36106	SUR	1105141,520	1214602,607
6867900000010207000	319-36106	SUR	1105141,296	1214602,359
6867900000010207000	319-36106	SUR	1105139,227	1214602,161
6867900000010207000	319-36106	SUB	1105131,212	1214600,625
6867900000010207000	319-36106	SUB	1105118,182	1214599,493
6867900000010207000	319-36106	SUB	1105089,514	1214596,934
6867900000010207000	319-36106	SUB	1105059,500	1214596,132
6867900000010207000	319-36106	SUB	1105058,218	1214596,186
6867900000010207000	319-36106	SUB	1105055,341	1214596,801
6867900000010207000	319-36106	SUB	1105021,628	1214597,257
6867900000010207000	319-36106	SUB	1105021,248	1214597,243
6867900000010207000	319-36106	SUR	1104999,683	1214596,213
6867900000010207000	319-36106	SUB	1104997,645	1214601,215
6867900000010207000	319-36106	SUB	1104997,252	1214594,557
6867900000010207000	319-36106	SUR	1104997,645	1214590,646
6867900000010207000	319-36106	SUB	1104998,047	1214547,870
6867900000010207000	319-36106	SUB	1105001,355	1214649,873

concejo municipal en  
 Calle 12 Nro. 9-51 piso 2 Palacio Municipal de San Gil, Santander  
 Teléfono: 7266077

ACUERDO Nro. 2100-002- 027

( 05 AGO 2012 )

6867900000010207000	319-36106	SJS	1105001,961	1214656,544
6867900000010207000	319-36106	SJB	1105004,310	1214667,521
6867900000010207000	319-36106	SJS	1105007,455	1214664,469
6867900000010207000	319-36106	SJB	1105004,668	1214665,281
6867900000010207000	319-36106	SUR	1105017,255	1214665,177
6867900000010207000	319-36106	SUB	1105032,176	1214667,024
6867900000010207000	319-36106	SUR	1105048,255	1214670,278
6867900000010207000	319-36106	SUB	1105065,158	1214671,632
6867900000010207000	319-36106	SUB	1105083,581	1214674,587
6867900000010207000	319-36106	SUB	1105101,230	1214679,695
6867900000010207000	319-36106	SUR	1105112,488	1214680,614
6867900000010207000	319-36106	SUR	1105111,733	1214686,105
6867900000010207000	319-36106	SUR	1105122,821	1214686,759
6867900000010207000	319-36106	SUB	1105142,381	1214688,445
6867900000010207000	319-36106	SUB	1105158,340	1214690,583
6867900000010207000	319-36106	SUB	1105172,065	1214691,108
6867900000010207000	319-36106	SUR	1105181,553	1214692,006
6867900000010207000	319-36106	SUR	1105183,154	1214675,082
6867900000010207000	319-36106	SUB	1105193,720	1214676,271
6867900000010207000	319-36106	R	1105195,097	1214635,110
6867900000010207000	319-36106	R	1105196,100	1214667,343
6867900000010207000	319-36106	R	1105195,725	1214676,271
6867900000010207000	319-36106	R	1105205,052	1214677,248
6867900000010207000	319-36106	R	1105205,030	1214674,990
6867900000010207000	319-36106	R	1105208,355	1214665,469
6867900000010207000	319-36106	R	1105209,042	1214661,957
6867900000010207000	319-36106	R	1105209,808	1214657,874
6867900000010207000	319-36106	R	1105213,710	1214655,012
6867900000010207000	319-36106	R	1105211,481	1214637,019
6867900000010207000	319-36106	R	1105211,504	1214636,531
6867900000010207000	319-36106	R	1105195,097	1214635,120
6867900000010304000	319-41971	SJB	1105158,125	1213792,643
6867900000010304000	319-41971	SJB	1105037,587	1213789,494
6867900000010304000	319-41971	SJB	1105103,982	1213802,184
6867900000010304000	319-41971	SJB	1105113,362	1213815,018
6867900000010304000	319-41971	SJB	1105126,742	1213822,297
6867900000010304000	319-41971	SUB	1105143,223	1213827,005
6867900000010304000	319-41971	SUB	1105164,715	1213834,170
6867900000010304000	319-41971	SUB	1105261,843	1213849,024
6867900000010304000	319-41971	SUB	1105261,170	1213830,271

consejo municipal

Calle 12, Ven. 9-51 piso 2 Palacio Municipal de San Gil, Santander  
Teléfono: 7245877

ACUERDO Nro. 2100-002-

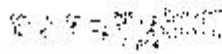
027

05 AGO 2013

68679000000010304300	319-41971	SUB	1105259,796	1212811,828
68679000000010304400	319-41971	SUB	1103259,715	1213811,553
68679000000010304500	319-41971	SUB	1105235,404	1213795,651
68679000000010304600	319-41971	SUB	1105158,125	1213792,643
68679000000030245000	319-56907	SUB	1104070,995	1218369,455
68679000000030245001	319-56907	SUB	1104015,297	1218248,035
68679000000030245002	319-56907	SUB	1104007,142	1218243,853
68679000000030245003	319-56907	SUB	1104004,465	1218250,348
68679000000030246000	319-56907	SUB	1103996,788	1218251,765
68679000000030246001	319-56907	SUB	1103977,857	1218255,291
68679000000030246002	319-56907	SUB	1103964,514	1218258,416
68679000000030246003	319-56907	SUB	1103949,364	1218261,841
68679000000030246004	319-56907	SUB	1103917,479	1218400,435
68679000000030246005	319-56907	SUB	1103922,475	1218380,260
68679000000030246006	319-56907	SUB	1103924,955	1218374,455
68679000000030246007	319-56907	SUB	1103970,995	1218369,455
68679000000030246008	319-56907	P	1104072,664	1218373,091
68679000000030246009	319-56907	P	1104070,995	1218369,455
68679000000030246010	319-56907	P	1104044,955	1218374,495
68679000000030246011	319-56907	P	1104022,475	1218380,260
68679000000030246012	319-56907	P	1104017,479	1218400,435
68679000000030246013	319-56907	P	1104031,493	1218429,203
68679000000030246014	319-56907	P	1104041,750	1218421,735
68679000000030246015	319-56907	P	1104045,083	1218416,399
68679000000030246016	319-56907	P	1104053,427	1218409,724
68679000000030246017	319-56907	P	1104056,397	1218405,767
68679000000030246018	319-56907	P	1104060,855	1218398,311
68679000000030246019	319-56907	P	1104072,664	1218373,091
68679000000030217000	319-44871	SUB	1104024,132	1218461,288
68679000000030217001	319-44871	SUB	1104006,623	1218423,521
68679000000030217002	319-44871	SUB	1104014,761	1218411,407
68679000000030217003	319-44871	SUB	1104017,479	1218400,435
68679000000030217004	319-44871	SUB	1103949,964	1218261,841
68679000000030217005	319-44871	SUB	1103945,584	1218263,821
68679000000030217006	319-44871	SUB	1103935,211	1218264,879
68679000000030217007	319-44871	SUB	1103931,298	1218265,229
68679000000030217008	319-44871	SUB	1104012,855	1218442,415
68679000000030217009	319-44871	SUB	1104016,132	1218441,288
68679000000030217010	319-44871	P	1104031,493	1218429,205
68679000000030217011	319-44871	P	1104017,479	1218400,435

concej@mayor.gov.co

Calle 12 No. 9-51 piso 2 Oficina Municipal de Smt. Pl. Santander  
Teléfono: 7245077

ACUERDO Nro. 2100-002- 

( 05 AGO 2017 )

6867900000030217000	319-44871	P	1104014,761	1218411,407
6867900000030217000	319-44871	P	1104006,625	1218423,521
6867900000030217000	319-44871	P	1104014,132	1218441,288
6867900000030217000	319-44871	P	1104019,716	1218436,420
6867900000030217000	319-44871	P	1104024,584	1218432,610
6867900000030217000	319-44871	P	1104029,029	1218430,463
6867900000030217000	319-44871	P	1104031,493	1218429,203
6867900000010302000	319-46893	SUB	1105087,547	1213585,380
6867900000010302000	319-46893	SUB	1105088,285	1213589,995
6867900000010302000	319-46893	SUB	1105085,951	1213507,653
6867900000010302000	319-46893	SUB	1105084,024	1213515,153
6867900000010302000	319-46893	SUB	1105080,045	1213533,804
6867900000010302000	319-46893	SUB	1105072,982	1213553,564
6867900000010302000	319-46893	SUB	1105063,564	1213576,754
6867900000010302000	319-46893	SUB	1105056,501	1213638,680
6867900000010302000	319-46893	SUB	1105045,906	1213704,969
6867900000010302000	319-46893	SUB	1105037,274	1213734,779
6867900000010302000	319-46893	SUB	1105029,818	1213721,450
6867900000010302000	319-46893	SUB	1105036,451	1213724,196
6867900000010302000	319-46893	SUB	1105051,400	1213726,943
6867900000010302000	319-46893	SUB	1105067,469	1213728,120
6867900000010302000	319-46893	SUB	1105075,729	1213732,829
6867900000010302000	319-46893	SUB	1105080,705	1213745,477
6867900000010302000	319-46893	SUB	1105173,358	1213702,721
6867900000010302000	319-46893	SUB	1105173,621	1213703,600
6867900000010302000	319-46893	SUB	1105223,374	1213575,025
6867900000010302000	319-46893	SUB	1105232,291	1213665,335
6867900000010302000	319-46893	SUB	1105224,841	1213647,538
6867900000010302000	319-46893	SUB	1105216,601	1213679,817
6867900000010302000	319-46893	SUB	1105211,975	1213609,022
6867900000010302000	319-46893	SUB	1105210,730	1213606,110
6867900000010302000	319-46893	SUB	1105207,183	1213597,842
6867900000010302000	319-46893	SUB	1105203,850	1213583,562
6867900000010302000	319-46893	SUB	1105201,367	1213585,678
6867900000010302000	319-46893	SUB	1105200,905	1213573,906
6867900000010302000	319-46893	SUB	1105195,019	1213563,703
6867900000010302000	319-46893	SUB	1105193,467	1213556,430
6867900000010302000	319-46893	SUB	1105191,679	1213548,792
6867900000010302000	319-46893	SUB	1105184,424	1213537,412
6867900000010302000	319-46893	SUB	1105173,044	1213521,324

Corrección San Gil, Boyacá

Calle 12, Apto. 9-51 piso 2 Palacio Municipal de San Gil, Santander

Teléfono: 7245877



ACUERDO Nro. 2100-002- *001*

( 05 AGO 2013 )

6867900000010302000	319-46893	SJS	1105166,765	1213512,561
6867900000010307000	319-46893	SJS	1105156,548	1213528,020
6867900000010302000	319-46893	SJS	1105153,031	1213526,413
6867900000010302000	319-46893	SJS	1105139,297	1213537,982
6867900000010302000	319-46893	SJS	1105124,386	1213514,261
6867900000010302000	319-46893	SJS	1105118,108	1213522,401
6867900000010302000	319-46893	SUB	1105113,399	1213532,311
6867900000010302000	319-46893	SUR	1105111,044	1213543,691
6867900000010302000	319-46893	SUB	1105107,905	1213551,032
6867900000010307000	319-46893	SUB	1105101,234	1213564,488
6867900000010502000	319-45893	SLB	1105089,462	1213584,901
6867900000010302000	319-45893	SLB	1105087,547	1213585,280
6867900000010637000	319-49132	SLB	1105079,816	1213721,450
6867900000010637000	319-49132	SLB	1105037,274	1213714,770
6867900000010637000	319-49132	SUB	1105045,905	1213704,969
6867900000010637000	319-49132	SUB	1105056,501	1213688,880
6867900000010637000	319-49132	SUB	1105053,564	1213674,754
6867900000010637000	319-49132	SUB	1105072,982	1213653,564
6867900000010637000	319-49132	SUB	1105080,345	1213630,804
6867900000010637000	319-49132	SUB	1105084,224	1213615,153
6867900000010637000	319-49132	SUB	1105083,921	1213607,553
6867900000010637000	319-49132	SUB	1105088,265	1213589,395
6867900000010637000	319-49132	SUR	1105087,547	1213585,350
6867900000010637000	319-49132	SUB	1105005,526	1213505,488
6867900000010637000	319-49132	SUR	1105043,155	1213605,299
6867900000010637000	319-49132	SUR	1105018,045	1213514,324
6867900000010637000	319-49132	SUR	1105007,780	1213517,463
6867900000010637000	319-49132	SUR	1104973,704	1213625,311
6867900000010637000	319-49132	SUR	1104963,507	1213621,982
6867900000010637000	319-49132	SUB	1104950,831	1213629,045
6867900000010637000	319-49132	SLB	1104950,945	1213629,438
6867900000010637000	319-49132	SUB	1104944,666	1213644,539
6867900000010637000	319-49132	SLB	1104937,603	1213646,109
6867900000010637000	319-49132	SUB	1104930,932	1213651,602
6867900000010637000	319-49132	SUB	1104923,869	1213653,172
6867900000010637000	319-49132	SUB	1104917,591	1213653,172
6867900000010637000	319-49132	SUB	1104917,158	1213633,122
6867900000010637000	319-49132	SUB	1104917,158	1213620,210
6867900000010637000	319-49132	SUB	1104914,451	1213604,902
6867900000010637000	319-49132	SUB	1104911,704	1213592,350

*www.municipalidad.gub.uy*  
 Calle 12 Nro. 9-57 piso 2 Palacio Municipal de San Gil, Montevideo  
 Teléfono: 7245077

ACUERDO N.º 2100-002-

05 AGO 2013

6867900000010637000	319-49132	SUB	1104509,337	1213595,577
6867900000010637000	319-49132	SUB	1104883,127	1213595,047
6867900000010637000	319-49132	SUB	1104876,780	1213596,274
6867900000010637000	319-49132	SUB	1104862,654	1213599,876
6867900000010637000	319-49132	SUB	1104850,027	1213600,590
6867900000010637000	319-49132	SUB	1104846,565	1213611,185
6867900000010637000	319-49132	SUB	1104841,837	1213633,552
6867900000010637000	319-49132	SUB	1104839,110	1213648,464
6867900000010637000	319-49132	SUB	1104838,471	1213651,084
6867900000010637000	319-49132	SUB	1104835,186	1213663,375
6867900000010637000	319-49132	SUB	1104832,832	1213677,501
6867900000010637000	319-49132	SUB	1104827,731	1213558,299
6867900000010637000	319-49132	SUB	1104819,880	1213725,173
6867900000010637000	319-49132	SUB	1104812,642	1213750,488
6867900000010637000	319-49132	SUB	1104805,756	1213765,400
6867900000010637000	319-49132	SUB	1104898,190	1213747,269
6867900000010637000	319-49132	SUB	1105029,878	1213721,450
6867900000010664000	319-45013	SUB	1105244,123	1214151,975
6867900000010664000	319-45013	SUB	1105240,911	1214172,347
6867900000010664000	319-45013	SUB	1105233,143	1214170,973
6867900000010664000	319-45013	SUB	1105225,310	1214172,146
6867900000010664000	319-45013	SUB	1105212,081	1214174,497
6867900000010664000	319-45013	SUB	1105207,382	1214175,540
6867900000010664000	319-45013	SUB	1105205,235	1214175,827
6867900000010664000	319-45013	SUB	1105202,614	1214175,858
6867900000010664000	319-45013	SUB	1105201,093	1214175,448
6867900000010664000	319-45013	SUB	1105197,410	1214172,791
6867900000010664000	319-45013	SUB	1105155,581	1214177,830
6867900000010664000	319-45013	SUB	1105187,536	1214215,150
6867900000010664000	319-45013	SUB	1105170,325	1214235,193
6867900000010664000	319-45013	SUB	1105273,150	1214184,232
6867900000010664000	319-45013	SUB	1105240,420	1214223,305
6867900000010664000	319-45013	SUB	1105244,123	1214181,940
6867900000030272000	319-49899	SUB	1104082,764	1218030,041
6867900000030272000	319-49899	SUB	1104015,866	1218033,545
6867900000030272000	319-49899	SUB	1104072,379	1218169,666
6867900000030272000	319-49899	SUB	1104139,781	1218151,780
6867900000030272000	319-49899	SUB	1104107,686	1218082,875
6867900000030272000	319-49899	SUB	1104082,764	1218030,041
6867900000030213000	319-18464	SUB	1103778,007	1218041,265

concejal@santia.go.cr

Calle 12. Av. 9-51 piso 2 Pabellón Municipal de San Gil, San Antonio  
Teléfono: 7245077

ACUERDO Nro. 2100-002-

05 ABO 2013

6867900000030213000	319-18464	SUB	1103758,153	1218389,316
6867900000030213000	319-18464	SUB	1103729,499	1218322,656
6867900000030213000	319-18464	SUB	1103590,288	1218276,137
6867900000030213000	319-18464	SUB	1103535,973	1218143,310
6867900000030213000	319-18464	SUB	1103646,830	1218143,174
6867900000030213000	319-18464	SUB	1103634,765	1218142,750
6867900000030213000	319-18464	SUB	1103621,007	1218142,539
6867900000030213000	319-18464	SUB	1103618,236	1218142,451
6867900000030213000	319-18464	SUB	1103607,672	1218142,116
6867900000030213000	319-18464	SUB	1103604,651	1218141,864
6867900000030213000	319-18464	SUB	1103603,545	1218124,794
6867900000030213000	319-18464	SUB	1103620,651	1218136,173
6867900000030213000	319-18464	SUB	1103538,007	1218277,413
6867900000030213000	319-18464	SUB	1103538,487	1218278,572
6867900000030213000	319-18464	SUB	1103563,142	1218338,743
6867900000030213000	319-18464	SUB	1103708,270	1218430,783
6867900000030213000	319-18464	SUB	1103707,555	1218445,343
6867900000030213000	319-18464	SUB	1103708,803	1218445,164
6867900000030213000	319-18464	SUB	1103736,356	1218462,278
6867900000030213000	319-18464	SUB	1103761,278	1218440,517
6867900000030213000	319-18464	SUB	1103778,667	1218441,265
6867900000030213000	319-18464	P	1103810,758	1218495,445
6867900000030213000	319-18464	P	1103809,322	1218485,475
6867900000030213000	319-18464	P	1103801,057	1218495,687
6867900000030213000	319-18464	P	1103793,407	1218496,745
6867900000030213000	319-18464	P	1103784,769	1218499,285
6867900000030213000	319-18464	P	1103777,149	1218501,190
6867900000030213000	319-18464	P	1103769,529	1218502,460
6867900000030213000	319-18464	P	1103752,121	1218504,577
6867900000030213000	319-18464	P	1103755,771	1218506,270
6867900000030213000	319-18464	P	1103748,151	1218508,327
6867900000030213000	319-18464	P	1103743,699	1218509,518
6867900000030213000	319-18464	P	1103767,686	1218583,512
6867900000030213000	319-18464	P	1103768,171	1218587,151
6867900000030213000	319-18464	P	1103775,415	1218587,577
6867900000030213000	319-18464	P	1103785,998	1218588,635
6867900000030213000	319-18464	P	1103794,464	1218588,106
6867900000030213000	319-18464	P	1103805,046	1218591,281
6867900000030213000	319-18464	P	1103815,102	1218592,868
6867900000030213000	319-18464	P	1103821,741	1218595,347

mas jaynangil.gov.co  
 Calle 12 Aya 9-51 piso 2 Oficina Municipal de San Gil, Santander  
 Teléfono: 7245077

ACUERDO Nro. 2100-002- 007 - 2013

( 05 AGO 2013 )

6867900000030213000	319-18464	P	1103821,741	1218590,369
6867900000030213000	319-18464	P	1103810,758	1218495,445
6867900000030213000	319-18464	P	1103794,252	1218490,133
6867900000030213000	319-18464	P	1103792,338	1218485,029
6867900000030213000	319-18464	P	1103729,955	1218475,633
6867900000030213000	319-18464	P	1103753,289	1218456,894
6867900000030213000	319-18464	P	1103780,273	1218445,315
6867900000030213000	319-18464	P	1103778,667	1218441,265
6867900000030213000	319-18464	P	1103767,279	1218440,477
6867900000030213000	319-18464	P	1103735,356	1218442,278
6867900000030213000	319-18464	P	1103738,893	1218445,154
6867900000030213000	319-18464	P	1103707,555	1218445,343
6867900000030213000	319-18464	P	1103718,480	1218475,633
6867900000030216000	319-31261	SUB	1103809,428	1218191,953
6867900000030216000	319-31261	SUB	1103792,601	1218159,215
6867900000030216000	319-31261	SUB	1103785,682	1218158,413
6867900000030216000	319-31261	SUB	1103776,269	1218156,931
6867900000030216000	319-31261	SUB	1103768,742	1218155,375
6867900000030216000	319-31261	SUB	1103766,997	1218154,815
6867900000030216000	319-31261	SUB	1103759,451	1218152,063
6867900000030216000	319-31261	SUB	1103739,327	1218150,158
6867900000030216000	319-31261	SUB	1103733,454	1218149,207
6867900000030216000	319-31261	SUB	1103707,354	1218201,488
6867900000030216000	319-31261	SUB	1103855,175	1218419,677
6867900000030216000	319-31261	SUB	1103865,737	1218443,807
6867900000030216000	319-31261	SUB	1103865,649	1218448,813
6867900000030216000	319-31261	P	1103916,669	1218476,635
6867900000030216000	319-31261	P	1103910,936	1218469,190
6867900000030216000	319-31261	P	1103894,888	1218461,256
6867900000030216000	319-31261	P	1103879,347	1218453,275
6867900000030216000	319-31261	P	1103865,549	1218448,813
6867900000030216000	319-31261	P	1103864,224	1218455,363
6867900000030216000	319-31261	P	1103872,535	1218472,823
6867900000030216000	319-31261	P	1103877,397	1218484,082
6867900000030216000	319-31261	P	1103884,251	1218482,140
6867900000030216000	319-31261	P	1103892,383	1218481,282
6867900000030216000	319-31261	P	1103900,701	1218478,355
6867900000030216000	319-31261	P	1103907,957	1218477,635
6867900000030216000	319-31261	P	1103915,646	1218476,637

concej@sanpilar.gub.uy

Calle 12 Aro. 9-51 piso 2 Palacio Municipal de San Qñ. Sarandí  
Teléfono: 7245077

ACUERDO Nro. 2° 00-002-

027

( 05 AGO 2013 )

68679000000030216000	319-21261	P	1103916,660	1218476,635
68679000000040124000	319-38037	J	1103137,577	1218123,125
68679000000040124000	319-38037	J	1103114,932	1218112,213
68679000000040124000	319-38037	J	1103079,508	1218093,158
68679000000040124000	319-38037	J	1103055,983	1218079,619
68679000000040124000	319-38037	J	1103036,422	1218067,674
68679000000040124000	319-38037	U	1103021,950	1218056,005
68679000000040124000	319-38037	U	1103015,101	1218046,335
68679000000040124000	319-38037	U	1103012,860	1218036,827
68679000000040124000	319-38037	U	1102986,022	1218120,214
68679000000040124000	319-38037	U	1102983,165	1218150,647
68679000000040124000	319-38037	U	1102937,577	1218123,125
68679000000040124000	319-38037	SJA	1103183,989	1218159,946
68679000000040124000	319-38037	SJB	1103173,744	1218138,560
68679000000040124000	319-38037	SUB	1103165,429	1218135,659
68679000000040124000	319-38037	SUB	1103153,265	1218131,138
68679000000040124000	319-38037	SUB	1103137,058	1218123,170
68679000000040124000	319-38037	SUR	1103137,577	1218123,125
68679000000040124000	319-38037	SUB	1102983,155	1218130,647
68679000000040124000	319-38037	SUB	1102973,954	1218164,282
68679000000040124000	319-38037	SLR	1102962,959	1218201,774
68679000000040124000	319-38037	SLD	1102954,707	1218231,002
68679000000040124000	319-38037	SLD	1102950,967	1218243,480
68679000000040124000	319-38037	SLD	1102950,180	1218244,932
68679000000040124000	319-38037	SLB	1102929,037	1218334,484
68679000000040124000	319-38037	SUB	1102927,065	1218351,923
68679000000040124000	319-38037	SUB	1102924,474	1218356,436
68679000000040124000	319-38037	SUB	1102924,364	1218376,441
68679000000040124000	319-38037	SUB	1102922,386	1218383,825
68679000000040124000	319-38037	SUR	1102932,644	1218391,435
68679000000040124000	319-38037	SUB	1102950,481	1218401,344
68679000000040124000	319-38037	SUR	1102983,064	1218406,571
68679000000040124000	319-38037	SUB	1103001,115	1218415,126
68679000000040124000	319-38037	SUB	1103022,305	1218429,812
68679000000040124000	319-38037	SUB	1103037,445	1218441,100
68679000000040124000	319-38037	SUD	1103084,791	1218446,437
68679000000040124000	319-38037	SUB	1103122,809	1218328,972
68679000000040124000	319-38037	SLB	1103153,989	1218339,546
68679000000040124000	319-38037	F	1103084,791	1218446,437
68679000000040124000	319-38037	F	1103057,115	1218441,100

concejales@sanjil.gua.es

Calle 12. No. 9-31 piso 2 Edificio Municipal de San Jil, Guatemala  
Teléfono: 7245077

ACUERDO Nro. 2100-002- **027**

(05 AGO 2013)

68679000000040124000	319-38037	P	1103072,305	1218429,812
68679000000040124000	319-38037	F	1103091,245	1218415,226
68679000000040124000	319-38037	F	1102983,060	1218408,571
68679000000040124000	319-38037	F	1102950,481	1218401,244
68679000000040124000	319-38037	P	1102852,644	1218391,435
68679000000040124000	319-38037	P	1102822,386	1218385,685
68679000000040124000	319-38037	P	1102814,834	1218415,280
68679000000040124000	319-38037	P	1102554,827	1218448,450
68679000000040124000	319-38037	P	1102591,660	1218417,270
68679000000040124000	319-38037	P	1103065,114	1218507,252
68679000000040124000	319-38037	P	1103084,791	1218446,437
68679000000040124000	319-2974	J	1103409,865	1217993,359
686790000000213000	319-18464	P	1103729,297	1218406,745
686790000000213000	319-18464	P	1103739,371	1218504,365
686790000000213000	319-18464	P	1103737,568	1218502,037
686790000000213000	319-18464	P	1103741,501	1218500,767
686790000000213000	319-18464	P	1103745,166	1218500,767
686790000000213000	319-18464	P	1103750,268	1218499,709
686790000000213000	319-18464	P	1103757,464	1218497,552
686790000000213000	319-18464	P	1103762,544	1218495,264
686790000000213000	319-18464	P	1103772,281	1218492,359
686790000000213000	319-18464	P	1103789,637	1218497,330
686790000000213000	319-18464	P	1103794,252	1218490,133
686790000000215000	319-16720	SUB	1103820,853	1218447,335
686790000000215000	319-16720	SUB	1103820,931	1218439,283
686790000000215000	319-16720	SUB	1103817,472	1218431,742
686790000000215000	319-16720	SUB	1103738,547	1218243,201
686790000000215000	319-16720	SUB	1103694,033	1218144,523
686790000000215000	319-16720	SUB	1103691,703	1218144,232
686790000000215000	319-16720	SUB	1103677,733	1218143,397
686790000000215000	319-16720	SUB	1103661,010	1218143,384
686790000000215000	319-16720	SUB	1103655,973	1218143,310
686790000000215000	319-16720	SUB	1103690,288	1218276,737
686790000000215000	319-16720	SUB	1103729,499	1218322,556
686790000000215000	319-16720	SUB	1103758,153	1218389,516
686790000000215000	319-16720	SUB	1103778,907	1218441,285
686790000000215000	319-16720	SUB	1103780,867	1218441,372
686790000000215000	319-16720	SUB	1103799,688	1218440,549
686790000000215000	319-16720	SUB	1103820,863	1218441,336
686790000000215000	319-16720	P	1103810,758	1218495,445

concejn@sanjil.gov.co

Calle 12 Nro. 9-51 piso 2 Palacin Municipal de San Gil, Santander.  
Teléfono: 7225077

ACUERDO Nro. 2100-002-

027 - 000000

( 05 ABO 2013 )

6867900000030215000	319-16720	P	1103821,741	1218593,359
6867900000030215000	319-16720	P	1103821,741	1218593,342
6867900000030215000	319-16720	P	1103822,510	1218593,397
6867900000030215000	319-16720	P	1103831,506	1218593,326
6867900000030215000	319-16720	P	1103842,618	1218594,985
6867900000030215000	319-16720	P	1103857,435	1218596,043
6867900000030215000	319-16720	P	1103859,182	1218596,724
6867900000030215000	319-16720	P	1103840,543	1218454,277
6867900000030215000	319-16720	P	1103836,415	1218454,417
6867900000030215000	319-16720	P	1103819,482	1218455,263
6867900000030215000	319-16720	P	1103810,758	1218455,445
6867900000030215000	319-16720	P	1103820,863	1218441,836
6867900000030215000	319-16720	P	1103799,688	1218440,549
6867900000030215000	319-16720	P	1103780,867	1218441,372
6867900000030215000	319-16720	P	1103778,667	1218441,265
6867900000030215000	319-16720	P	1103780,273	1218445,315
6867900000030215000	319-16720	P	1103783,189	1218458,854
6867900000030215000	319-16720	P	1103788,925	1218475,623
6867900000030215000	319-16720	P	1103792,338	1218485,029
6867900000030215000	319-16720	P	1103794,252	1218490,103
6867900000030215000	319-16720	P	1103797,257	1218489,549
6867900000030215000	319-16720	P	1105803,657	1218488,514
6867900000030215000	319-16720	P	1103827,810	1218487,432
6867900000030215000	319-16720	P	1103836,233	1218486,797
6867900000030215000	319-16720	P	1103837,315	1218486,797
6867900000030215000	319-16720	P	1103835,067	1218481,007
6867900000030215000	319-16720	P	1103832,334	1218474,593
6867900000030215000	319-16720	P	1103820,483	1218447,326
6867900000030215000	319-16720	P	1103820,363	1218441,536
6867900000030215000	319-56567	EU	1104212,465	1215374,230
6867900000030215000	319-56567	EU	1104210,525	1215376,385
6867900000030215000	319-56567	EU	1104203,398	1215383,452
6867900000030215000	319-56567	EU	1104195,882	1215387,875
6867900000030215000	319-56567	EU	1104190,587	1215389,643
6867900000030215000	319-56567	EU	1104183,077	1215302,735
6867900000030215000	319-56567	LJ	1104172,475	1215357,152
6867900000030215000	319-56567	EJ	1104160,125	1215402,454
6867900000030215000	319-56567	LJ	1104149,503	1215409,080
6867900000030215000	319-56567	EJ	1104141,852	1215415,707
6867900000030215000	319-56567	EU	1104134,925	1215424,984

www.sampil.gov.ec

Calle 12, No. 9-51 piso 2 Pabellón Municipal de San Gil, Neacondes  
Teléfono: 7245077

( 05 AGO 2013 )

6867900000010655000	319-56567	FU	1104129,624	1215434,703
6867900000010655000	319-56567	EU	1104123,881	1215443,747
6867900000010655000	319-56567	FU	1104119,463	1215458,558
6867900000010655000	319-56567	FU	1104117,696	1215471,821
6867900000010655000	319-56567	EU	1104115,788	1215477,347
6867900000010655000	319-56567	EU	1104114,905	1215479,905
6867900000010655000	319-56567	EU	1104114,210	1215481,821
6867900000010655000	319-56567	EU	1104113,882	1215482,872
6867900000010655000	319-56567	EU	1104247,130	1215508,855
6867900000010655000	319-56567	FU	1104347,449	1215504,567
6867900000010655000	319-56567	FU	1104346,083	1215487,265
6867900000010655000	319-56567	FU	1104343,785	1215478,259
6867900000010655000	319-56567	FU	1104343,485	1215477,137
6867900000010655000	319-56567	FU	1104343,283	1215476,350
6867900000010655000	319-56567	EU	1104343,154	1215475,850
6867900000010655000	319-56567	EU	1104343,063	1215475,456
6867900000010655000	319-56567	EU	1104342,847	1215474,629
6867900000010655000	319-56567	EU	1104342,648	1215473,887
6867900000010655000	319-56567	EU	1104342,112	1215471,810
6867900000010655000	319-56567	EU	1104340,180	1215460,276
6867900000010655000	319-56567	EU	1104339,909	1215458,557
6867900000010655000	319-56567	EU	1104332,835	1215444,862
6867900000010655000	319-56567	EU	1104324,661	1215435,148
6867900000010655000	319-56567	EU	1104316,168	1215428,530
6867900000010655000	319-56567	EU	1104314,579	1215427,747
6867900000010655000	319-56567	FU	1104312,072	1215425,666
6867900000010655000	319-56567	EU	1104294,843	1215416,589
6867900000010655000	319-56567	EU	1104270,385	1215403,896
6867900000010655000	319-56567	EU	1104268,779	1215402,895
6867900000010655000	319-56567	EU	1104254,201	1215394,943
6867900000010655000	319-56567	FU	1104239,183	1215386,892
6867900000010655000	319-56567	EU	1104235,738	1215385,503
6867900000010655000	319-56567	FU	1104226,102	1215381,336
6867900000010655000	319-56567	EU	1104222,836	1215379,323
6867900000010655000	319-56567	FU	1104212,465	1215374,236
6867900000010655000	319-56567	EU	1104147,140	1215308,855
6867900000010655000	319-56567	FU	1104113,882	1215482,872
6867900000010655000	319-56567	EU	1104113,275	1215484,622
6867900000010655000	319-56567	EU	1104110,626	1215459,642
6867900000010655000	319-56567	EU	1104106,211	1215357,312

concej@munqil.gov.co

Calle 12, No. 9-57 piso 2 Palacio Municipal de San Gil, Santander  
Teléfono: 7245077



ACUERDO Nro 2100-002- 027 - 2013

( 05 AGO 2013 )

6867900000010656000	319-55567	EU	1104105,417	1215520,329
6867900000010656000	319-55567	EU	1104105,034	1215521,784
6867900000010656000	319-55567	EU	1104289,737	1215542,610
6867900000010656000	319-55567	EU	1104347,044	1215550,382
6867900000010656000	319-55567	EU	1104345,820	1215526,527
6867900000010656000	319-55567	EU	1104347,140	1215508,855
6867900000030247000	319-49183	SUB	1104247,299	1218380,240
6867900000030247000	319-49183	SUB	1104243,559	1218372,265
6867900000030247000	319-49183	SUB	1104243,217	1218365,140
6867900000030247000	319-49183	SUB	1104236,546	1218357,312
6867900000030247000	319-49183	SUB	1104232,315	1218348,292
6867900000030247000	319-49183	SUB	1104201,840	1218283,315
6867900000030247000	319-49183	SUB	1104166,445	1218230,116
6867900000030247000	319-49183	SUB	1104153,209	1218204,577
6867900000030247000	319-49183	SUB	1104157,951	1218239,633
6867900000030247000	319-49183	SUB	1104150,064	1218215,093
6867900000030247000	319-49183	SUB	1104141,777	1218219,542
6867900000030247000	319-49183	SUB	1104134,492	1218222,374
6867900000030247000	319-49183	SUB	1104130,043	1218215,093
6867900000030247000	319-49183	SUB	1104138,541	1218211,453
6867900000030247000	319-49183	SUB	1104151,480	1218204,172
6867900000030247000	319-49183	SUB	1104157,547	1218297,993
6867900000030247000	319-49183	SUB	1104158,558	1218294,060
6867900000030247000	319-49183	SUB	1104158,153	1218284,757
6867900000030247000	319-49183	SUB	1104155,726	1218279,904
6867900000030247000	319-49183	SUB	1104146,626	1218273,837
6867900000030247000	319-49183	SUB	1104139,547	1218268,781
6867900000030247000	319-49183	SUB	1104124,986	1218259,270
6867900000030247000	319-49183	SUB	1104108,403	1218250,782
6867900000030247000	319-49183	SUB	1104098,898	1218246,954
6867900000030247000	319-49183	SUB	1104093,093	1218245,119
6867900000030247000	319-49183	SUB	1104089,393	1218244,716
6867900000030247000	319-49183	SUB	1104081,303	1218241,108
6867900000030247000	319-49183	SUB	1104070,156	1218243,577
6867900000030247000	319-49183	SUB	1104068,562	1218243,502
6867900000030247000	319-49183	SUB	1104067,828	1218243,502
6867900000030247000	319-49183	SUB	1104063,637	1218243,502
6867900000030247000	319-49183	SUB	1104052,272	1218243,502
6867900000030247000	319-49183	SUB	1104041,963	1218243,212
6867900000030247000	319-49183	SUB	1104040,836	1218243,367

www.sungil.gov.ec

Calle 12 No. 9-51 piso 2 Palacio Municipal de San Gil, Santander  
Teléfono: 7245077

ACUERDO Nro. 2100-002- 027 -

( 05 AGO 2013 )

6867900000030247000	319-49183	SUR	1104028,644	1218245,137
6867900000030247000	319-49183	SUB	1104015,297	1218248,035
6867900000030247000	319-49183	SUR	1104070,995	1218369,455
6867900000030247000	319-49183	SUB	1104075,213	1218368,639
6867900000030247000	319-49183	SUB	1104084,486	1218356,183
6867900000030247000	319-49183	SUB	1104099,303	1218339,159
6867900000030247000	319-49183	SUB	1104107,041	1218331,851
6867900000030247000	319-49183	SUB	1104109,260	1218329,860
6867900000030247000	319-49183	SUB	1104114,670	1218335,776
6867900000030247000	319-49183	SUB	1104117,618	1218305,344
6867900000030247000	319-49183	SUB	1104166,858	1218404,343
6867900000030247000	319-49183	SUB	1104190,945	1218401,894
6867900000030247000	319-49183	SUB	1104218,856	1218393,122
6867900000030247000	319-49183	SUR	1104243,451	1218334,328
6867900000030247000	319-49183	SUR	1104247,299	1218380,240
6867900000030247000	319-49183	P	1104273,133	1218435,320
6867900000030247000	319-49183	P	1104247,299	1218380,240
6867900000030247000	319-49183	P	1104240,431	1218384,328
6867900000030247000	319-49183	P	1104218,856	1218393,122
6867900000030247000	319-49183	P	1104190,945	1218401,894
6867900000030247000	319-49183	P	1104166,858	1218404,343
6867900000030247000	319-49183	P	1104147,618	1218405,344
6867900000030247000	319-49183	P	1104153,571	1218418,003
6867900000030247000	319-49183	P	1104186,520	1218486,712
6867900000030247000	319-49183	P	1104208,244	1218466,183
6867900000030247000	319-49183	P	1104273,133	1218435,320
6867900000030247000	319-49183	P	1104075,213	1218368,639
6867900000030247000	319-49183	P	1104070,995	1218369,455
6867900000030247000	319-49183	P	1104072,664	1218373,091
6867900000030247000	319-49183	P	1104073,611	1218371,068
6867900000030247000	319-49183	P	1104073,061	1218373,320
6867900000030247000	319-49183	P	1104074,230	1218369,959
6867900000030247000	319-49183	P	1104075,213	1218368,639
6867900000030216000	319-31261	SUR	1103865,640	1218448,813
6867900000030216000	319-31261	SUR	1103879,347	1218453,775
6867900000030216000	319-31261	SUR	1103894,898	1218461,356
6867900000030216000	319-31261	SUR	1103910,938	1218469,190
6867900000030216000	319-31261	SUR	1103916,569	1218476,635
6867900000030216000	319-31261	SUR	1103923,832	1218476,213
6867900000030216000	319-31261	SUR	1103935,252	1218475,155

concejalia@sanGil.gov.co

Calle 12 Nro. 9-31 piso 2 Palacio Municipal de San Gil, Santander  
Teléfono: 7245677

ACUERDO Nro. 2100-002-

057 - 2013

( 05 AGO 2013 )

686790000000216000	319-31251	SUB	1103942,670	1218474,097
686790000000216000	319-31251	SUB	1103949,119	1218474,864
686790000000216000	319-31261	SJB	1103947,675	1218469,947
686790000000216000	319-31261	SJB	1103946,403	1218467,779
686790000000216000	319-31261	SJB	1103935,608	1218449,336
686790000000216000	319-31261	SJB	1103934,103	1218444,812
686790000000216000	319-31261	SUB	1103929,073	1218433,250
686790000000216000	319-31161	SUR	1103887,548	1218350,304
686790000000216000	319-31261	SUB	1103863,720	1218300,934
686790000000216000	319-31261	SUB	1103851,225	1218275,159
68679000000040122000	319-2974	U	1103398,920	1217977,684
68679000000040122000	319-2974	U	1103398,132	1217969,143
68679000000040122000	319-2974	U	1103321,347	1218205,201
68679000000040122000	319-2974	U	1103159,545	1218281,215
68679000000040122000	319-2974	U	1103137,846	1218291,503
68679000000040122000	319-2974	U	1103118,425	1218100,533
68679000000040122000	319-2974	U	1103114,127	1218102,552
68679000000040122000	319-2974	J	1103157,070	1218122,135
68679000000040122000	319-2974	J	1103206,795	1218119,556
68679000000040122000	319-2974	U	1103409,866	1217993,593
68679000000040122000	319-2974	SUR	1103629,599	1218452,188
68679000000040122000	319-2974	SUR	1103626,143	1218445,523
68679000000040122000	319-2974	SUB	1103581,402	1218344,983
68679000000040122000	319-2974	SUB	1103521,783	1218269,605
68679000000040122000	319-2974	SUR	1103515,755	1218367,064
68679000000040122000	319-2974	SUB	1103490,412	1218138,375
68679000000040122000	319-2974	SUB	1103482,299	1218130,687
68679000000040122000	319-2974	SUB	1103450,861	1218129,324
68679000000040122000	319-2974	SUB	1103449,393	1218067,492
68679000000040122000	319-2974	SJB	1103410,422	1217594,394
6867900000150297000	319-31036	R	1105890,715	1214775,691
6867900000150297000	319-31036	R	1105928,947	1214788,835
6867900000150297000	319-31036	R	1105956,101	1214798,984
6867900000150297000	319-31036	R	1105973,476	1214805,477
6867900000150297000	319-31036	R	1105982,472	1214808,176
6867900000150297000	319-31036	R	1105998,664	1214813,373
6867900000150297000	319-31036	R	1106011,258	1214817,621
6867900000150297000	319-31036	R	1106020,254	1214827,517
6867900000150297000	319-31036	R	1106038,531	1214833,593
6867900000150297000	319-31036	R	1106056,275	1214821,503

censoja@sanqui.gov.ec

Calle 12 Ave. 9-51 pnc. 2 Palacio Municipal de San Qui, Santander

Teléfono: 7245077

ACUERDO Nro. 2100-002-

( 05 AGO 2013 )

6867900000150297000	319-31036	R	1106079,625	1214566,375
6867900000150297000	319-31036	R	1106079,875	1214610,750
6867900000150297000	319-31036	R	1106079,875	1214531,510
6867900000010038000	319-33219	EU	1104098,973	1213542,778
6867900000010038000	319-33219	EU	1104101,793	1213534,093
6867900000010038000	319-33219	EU	1104104,296	1213524,589
6867900000010038000	319-33219	EU	1104105,031	1213521,784
6867900000010038000	319-33219	EU	1104105,417	1213520,329
6867900000010038000	319-33219	EU	1104106,211	1213517,312
6867900000010038000	319-33219	EU	1104110,528	1213499,642
6867900000010038000	319-33219	EU	1104113,274	1213484,622
6867900000010038000	319-33219	EU	1104113,862	1213482,872
6867900000010038000	319-33219	EU	1104114,210	1213481,921
6867900000010038000	319-33219	EU	1104114,905	1213479,935
6867900000010038000	319-33219	EU	1104115,788	1213477,347
6867900000010038000	319-33219	EU	1104117,696	1213471,811
6867900000010038000	319-33219	EU	1104119,463	1213458,358
6867900000010038000	319-33219	EU	1104125,881	1213445,747
6867900000010038000	319-33219	EU	1104129,624	1213434,703
6867900000010038000	319-33219	EU	1104134,925	1213424,384
6867900000010038000	319-33219	EU	1104141,552	1213411,707
6867900000010038000	319-33219	EU	1104149,503	1213403,080
6867900000010038000	319-33219	EU	1104150,105	1213402,454
6867900000010038000	319-33219	EU	1104172,475	1213397,152
6867900000010038000	319-33219	EU	1104183,077	1213392,735
6867900000010038000	319-33219	EU	1104190,587	1213389,643
6867900000010038000	319-33219	EU	1104195,888	1213387,875
6867900000010038000	319-33219	EU	1104203,398	1213383,458
6867900000010038000	319-33219	EU	1104210,025	1213375,385
6867900000040122000	319-2974	SUB	1103409,866	1217993,359
6867900000040122000	319-2974	SUB	1103236,795	1218119,656
6867900000040122000	319-2974	SUB	1103157,679	1218122,175
6867900000040122000	319-2974	SUB	1103160,213	1218123,607
6867900000040122000	319-2974	SUB	1103166,267	1218126,373
6867900000040122000	319-2974	SUB	1103186,440	1218132,374
6867900000040122000	319-2974	SUB	1103183,589	1218130,946
6867900000040122000	319-2974	SUB	1103122,809	1218328,972
6867900000040122000	319-2974	SUB	1103084,781	1218446,437
6867900000040122000	319-2974	SUB	1103094,095	1218478,151
6867900000040122000	319-2974	SUB	1103111,408	1218452,928

www.municipalidad.gub.uy  
 Calle 18, Avda 9 de Mayo, P. Anteaño, Municipalidad de San Gil, Santander  
 Teléfono: 7215077

ACUERDO No. 2100-002- ~~027-19~~

05 AGO 2013

6867900000040122000	319-2974	SUB	1103136,351	1218460,734
6867900000040122000	319-2974	SLB	1103103,607	1218469,804
6867900000040122000	319-2974	SL3	1103280,218	1218473,520
6867900000040122000	319-2974	SL3	1103213,986	1218474,221
6867900000040122000	319-2974	SL3	1103242,725	1218472,837
6867900000040122000	319-2974	SUB	1103272,755	1218477,540
6867900000040122000	319-2974	SUB	1103290,291	1218489,494
6867900000040122000	319-2974	SUB	1103306,913	1218489,179
6867900000040122000	319-2974	SUB	1103337,649	1218486,798
6867900000040122000	319-2974	SUB	1103371,196	1218477,533
6867900000040122000	319-2974	SUB	1103403,480	1218471,070
6867900000040122000	319-2974	SL3	1103434,778	1218474,277
6867900000040122000	319-2974	SL3	1103453,550	1218483,342
6867900000040122000	319-2974	SUB	1103488,503	1218481,147
6867900000040122000	319-2974	SUB	1103510,624	1218483,278
6867900000040122000	319-2974	SUB	1103545,197	1218475,200
6867900000040122000	319-2974	SUB	1103566,813	1218469,014
6867900000040122000	319-2974	SUB	1103594,723	1218459,011
6867900000040122000	319-2974	SUB	1103619,634	1218452,572
6867900000040122000	319-2974	P	1103629,559	1218452,188
6867900000040122000	319-2974	P	1103697,025	1218621,864
6867900000040122000	319-2974	P	1103693,303	1218593,318
6867900000040122000	319-2974	P	1103685,965	1218581,756
6867900000040122000	319-2974	P	1103674,703	1218562,150
6867900000040122000	319-2974	P	1103663,846	1218541,539
6867900000040122000	319-2974	P	1103662,637	1218538,637
6867900000040122000	319-2974	P	1103659,413	1218530,900
6867900000040122000	319-2974	P	1103658,319	1218528,475
6867900000040122000	319-2974	P	1103649,771	1218512,886
6867900000040122000	319-2974	P	1103643,235	1218496,296
6867900000040122000	319-2974	P	1103638,208	1218482,221
6867900000040122000	319-2974	P	1103634,187	1218473,675
6867900000040122000	319-2974	P	1103634,187	1218470,958
6867900000040122000	319-2974	P	1103634,187	1218464,626
6867900000040122000	319-2974	P	1103633,181	1218459,096
6867900000040122000	319-2974	P	1103620,505	1218452,188
6867900000040122000	319-2974	P	1103619,634	1218452,572
6867900000040122000	319-2974	P	1103594,726	1218459,011
6867900000040122000	319-2974	P	1103580,813	1218469,014
6867900000040122000	319-2974	P	1103546,107	1218476,205

concejal@santia.go.cr

Calle 12, No. 9-51 piso 2 Oficina Municipal de San José, San José  
Teléfono: 7243077

ACUERDO Nro. 2100-002- ~~027~~ - 19-000

( 05 AGO 2019 )

6867900000040122000	319-2974	P	1103510,624	1218488,278
6867900000040122000	319-2974	P	1103488,503	1218491,147
6867900000040122000	319-2974	P	1103483,550	1218483,342
6867900000040122000	319-2974	P	1103434,778	1218474,277
6867900000040122000	319-2974	P	1103403,450	1218471,070
6867900000040122000	319-2974	P	1103371,196	1218467,533
6867900000040122000	319-2974	P	1103337,649	1218460,798
6867900000040122000	319-2974	P	1103308,013	1218459,179
6867900000040122000	319-2974	P	1103253,091	1218450,194
6867900000040122000	319-2974	P	1103277,755	1218477,340
6867900000040122000	319-2974	P	1103242,725	1218472,857
6867900000040122000	319-2974	P	1103213,985	1218474,221
6867900000040122000	319-2974	P	1103189,318	1218475,026
6867900000040122000	319-2974	P	1103163,607	1218469,804
6867900000040122000	319-2974	P	1103136,361	1218460,734
6867900000040122000	319-2974	P	1103111,408	1218452,928
6867900000040122000	319-2974	P	1103094,095	1218448,151
6867900000040122000	319-2974	P	1103084,791	1218446,137
6867900000040122000	319-2974	P	1103068,114	1218507,232
6867900000040122000	319-2974	P	1102993,650	1218473,270
6867900000040122000	319-2974	P	1102954,827	1218448,480
6867900000040122000	319-2974	P	1102914,854	1218416,280
6867900000040122000	319-2974	P	1102886,705	1218400,051
6867900000040122000	319-2974	P	1102809,205	1218364,975
6867900000040122000	319-2974	P	1102770,584	1218349,492
6867900000040122000	319-2974	P	1102758,194	1218346,032
6867900000040122000	319-2974	P	1102744,310	1218345,031
6867900000040122000	319-2974	P	1102732,334	1218348,410
6867900000040122000	319-2974	P	1102656,204	1218407,225
6867900000040122000	319-2974	P	1102643,315	1218418,795
6867900000040122000	319-2974	P	1102638,072	1218427,501
6867900000040122000	319-2974	P	1102635,603	1218430,300
6867900000040122000	319-2974	P	1102620,518	1218441,107
6867900000040122000	319-2974	P	1102610,142	1218451,846
6867900000040122000	319-2974	P	1102604,391	1218465,661
6867900000040122000	319-2974	P	1102600,153	1218465,661
6867900000040122000	319-2974	P	1102517,090	1218464,073
6867900000040122000	319-2974	P	1102623,252	1218460,609
6867900000040122000	319-2974	P	1102638,809	1218454,575
6867900000040122000	319-2974	P	1102618,890	1218445,528

censojal@sanjil.gm.gm  
 Calle 12, Aya 9-51, piso 2, Palacia Municipal de San Gil, Santander  
 Teléfono: 7295077

ACUERDO Nro. 2100-002- 027 -

( 05 AGO 2013 )

6867900000040122000	319-2974	P	1102657,938	1218438,993
6867900000040122000	319-2974	P	1102666,184	1218437,987
6867900000040122000	319-2974	P	1102675,533	1218436,479
6867900000040122000	319-2974	P	1102685,084	1218436,479
6867900000040122000	319-2974	P	1102695,138	1218439,495
6867900000040122000	319-2974	P	1102702,176	1218440,533
6867900000040122000	319-2974	P	1102709,717	1218454,073
6867900000040122000	319-2974	P	1102714,107	1218461,657
6867900000040122000	319-2974	P	1102715,246	1218462,625
6867900000040122000	319-2974	P	1102715,749	1218469,154
6867900000040122000	319-2974	P	1102715,252	1218474,181
6867900000040122000	319-2974	P	1102720,776	1218481,219
6867900000040122000	319-2974	P	1102725,803	1218488,760
6867900000040122000	319-2974	P	1102731,836	1218493,787
6867900000040122000	319-2974	P	1102738,874	1218494,792
6867900000040122000	319-2974	P	1102747,921	1218493,284
6867900000040122000	319-2974	P	1102757,976	1218482,760
6867900000040122000	319-2974	P	1102760,450	1218484,235
6867900000040122000	319-2974	P	1102765,517	1218479,711
6867900000040122000	319-2974	P	1102771,549	1218479,711
6867900000040122000	319-2974	P	1102778,567	1218481,215
6867900000040122000	319-2974	P	1102788,138	1218482,727
6867900000040122000	319-2974	P	1102796,684	1218485,742
6867900000040122000	319-2974	P	1102803,219	1218490,268
6867900000040122000	319-2974	P	1102807,241	1218495,797
6867900000040122000	319-2974	P	1102815,787	1218505,851
6867900000040122000	319-2974	P	1102823,830	1218517,413
6867900000040122000	319-2974	P	1102831,874	1218526,462
6867900000040122000	319-2974	P	1102840,922	1218533,500
6867900000040122000	319-2974	P	1102849,468	1218536,015
6867900000040122000	319-2974	P	1102859,020	1218536,015
6867900000040122000	319-2974	P	1102866,058	1218531,992
6867900000040122000	319-2974	P	1102871,537	1218524,451
6867900000040122000	319-2974	P	1102875,106	1218515,905
6867900000040122000	319-2974	P	1102876,514	1218504,846
6867900000040122000	319-2974	P	1102878,145	1218494,859
6867900000040122000	319-2974	P	1102878,625	1218491,775
6867900000040122000	319-2974	P	1102881,118	1218480,213
6867900000040122000	319-2974	P	1102885,160	1218468,651
6867900000040122000	319-2974	P	1102889,684	1218463,121

( 05 AGO 2013 )

58673000000040122000	319-2974	P	1102854,200	1218462,519
58679000000040122000	319-2974	P	1102899,735	1218467,348
58679000000040122000	319-2974	P	1102909,290	1218476,181
58679000000040122000	319-2974	P	1102920,349	1218482,127
58679000000040122000	319-2974	P	1102933,419	1218490,773
58679000000040122000	319-2974	P	1102946,489	1218498,813
58679000000040122000	319-2974	P	1102952,074	1218504,845
58679000000040122000	319-2974	P	1102974,138	1218508,857
58679000000040122000	319-2974	P	1102984,595	1218510,878
58679000000040122000	319-2974	P	1102995,755	1218513,391
58679000000040122000	319-2974	P	1103007,820	1218518,921
58679000000040122000	319-2974	P	1103045,070	1218533,439
58679000000040122000	319-2974	P	1103095,793	1218551,596
58679000000040122000	319-2974	P	1103119,521	1218559,539
58679000000040122000	319-2974	P	1103130,479	1218561,650
58679000000040122000	319-2974	P	1103146,550	1218563,158
58679000000040122000	319-2974	P	1103158,637	1218566,577
58679000000040122000	319-2974	P	1103178,236	1218569,399
58679000000040122000	319-2974	P	1103194,825	1218574,720
58679000000040122000	319-2974	P	1103213,425	1218578,249
58679000000040122000	319-2974	P	1103227,501	1218582,260
58679000000040122000	319-2974	P	1103234,198	1218582,324
58679000000040122000	319-2974	P	1103234,809	1218585,833
58679000000040122000	319-2974	P	1103234,463	1218582,368
58679000000040122000	319-2974	P	1103237,090	1218586,390
58679000000040122000	319-2974	P	1103245,133	1218588,903
58679000000040122000	319-2974	P	1103257,701	1218593,406
58679000000040122000	319-2974	P	1103271,777	1218610,411
58679000000040122000	319-2974	P	1103280,874	1218612,024
58679000000040122000	319-2974	P	1103289,085	1218615,438
58679000000040122000	319-2974	P	1103247,685	1218617,449
58679000000040122000	319-2974	P	1103260,755	1218619,962
58679000000040122000	319-2974	P	1103279,658	1218621,073
58679000000040122000	319-2974	P	1103296,950	1218622,475
58679000000040122000	319-2974	P	1103216,535	1218622,078
58679000000040122000	319-2974	P	1103242,193	1218624,989
58679000000040122000	319-2974	P	1103258,533	1218623,983
58679000000040122000	319-2974	P	1103291,930	1218622,475
58679000000040122000	319-2974	P	1103299,501	1218518,956
58679000000040122000	319-2974	P	1103209,052	1218517,448

Consejo Municipal  
 Calle 12 Nro. 9-51 piso 2 Palacio Municipal de San Gil, Santander  
 Teléfono: 7245677



ACUERDO Nro. 2100-002- 057

( 05 AGO 2013 )

58579000000040122000	319-2974	P	1103519,603	1218613,340
58679000000040122000	319-2974	P	1103631,273	1218613,437
68679000000040122000	319-2974	P	1103646,252	1218614,334
68679000000040122000	319-2974	P	1103652,339	1218610,313
68679000000040122000	319-2974	P	1103671,387	1218607,896
68679000000040122000	319-2974	P	1103684,458	1218601,880
68679000000040122000	319-2974	P	1103697,625	1218601,864
68679000000030210000	319-19908	SUB	1103515,385	1218127,195
68679000000030210000	319-19908	SUB	1103490,412	1218133,373
68679000000030210000	319-19908	SUB	1103513,755	1218137,057
68679000000030210000	319-19908	SUB	1103533,522	1218178,278
68679000000030210000	319-19908	SUB	1103515,385	1218137,195
68679000000030211000	319-48763	SUB	1103707,555	1218445,343
68679000000030211000	319-48763	SUB	1103705,370	1218439,283
68679000000030211000	319-48763	SUB	1103563,142	1218338,743
68679000000030211000	319-48763	SUB	1103638,487	1218278,577
68679000000030211000	319-48763	SUB	1103638,307	1218277,413
68679000000030211000	319-48763	SUB	1103670,651	1218296,173
68679000000030211000	319-48763	SUB	1103583,212	1218147,214
68679000000030211000	319-48763	SUB	1103579,746	1218139,500
68679000000030211000	319-48763	SUB	1103573,886	1218139,364
68679000000030211000	319-48763	SUB	1103572,324	1218138,305
68679000000030211000	319-48763	SUB	1103561,318	1218135,814
68679000000030211000	319-48763	SUB	1103548,133	1218135,878
68679000000030211000	319-48763	SLB	1103536,753	1218136,401
68679000000030211000	319-48763	SUB	1103523,037	1218137,036
68679000000030211000	319-48763	SLB	1103515,385	1218137,195
68679000000030211000	319-48763	SUB	1103533,522	1218178,278
68679000000030211000	319-48763	SLB	1103513,755	1218187,067
68679000000030211000	319-48763	SUB	1103521,783	1218209,506
68679000000030211000	319-48763	SUB	1103581,402	1218344,983
68679000000030211000	319-48763	SUB	1103626,143	1218445,523
68679000000030211000	319-48763	SUB	1103679,599	1218452,158
68679000000030211000	319-48763	SUB	1103662,871	1218450,907
68679000000030211000	319-48763	SUB	1103685,501	1218446,291
68679000000030211000	319-48763	SUB	1103707,555	1218445,343
68679000000030211000	319-48763	P	1103729,297	1218504,745
68679000000030211000	319-48763	P	1103727,489	1218500,613
68679000000030211000	319-48763	P	1103718,480	1218475,633
68679000000030211000	319-48763	P	1103707,555	1218445,343

www.santiamigil.gov.co

Calle 12 Nro. 9-51 piso 2 Población Municipal de San Gil, Santander  
Teléfono: 7245677

ACUERDO Nro. 2100-002- 05 AGO 2013

( 05 AGO 2013 )

6867900000000220211000	319-48762	P	1103685,502	1218442,291
686790000000030211000	319-48763	P	1103662,871	1218450,907
686790000000030211000	319-48763	P	1103620,599	1218452,188
686790000000030211000	319-48763	P	1103633,181	1218459,396
686790000000030211000	319-48763	P	1103634,187	1218464,626
686790000000030211000	319-48763	F	1103634,187	1218470,968
686790000000030211000	319-48763	P	1103634,187	1218473,675
686790000000030211000	319-48763	P	1103638,208	1218482,221
686790000000030211000	319-48763	P	1103643,235	1218495,296
686790000000030211000	319-48763	P	1103649,771	1218512,886
686790000000030211000	319-48763	P	1103658,819	1218523,475
686790000000030211000	319-48763	P	1103659,412	1218533,030
686790000000030211000	319-48763	P	1103663,274	1218529,130
686790000000030211000	319-48763	P	1103667,130	1218527,640
686790000000030211000	319-48763	P	1103674,492	1218525,320
686790000000030211000	319-48762	P	1103683,282	1218521,721
686790000000030211000	319-48763	P	1103693,223	1218517,700
686790000000030211000	319-48763	P	1103707,905	1218512,157
686790000000030211000	319-48763	P	1103719,577	1218508,175
686790000000030211000	319-48763	P	1103729,297	1218504,745
68679000000150297000	319-31036	P	1106073,875	1214531,510
68679000000150297000	319-31036	P	1106079,875	1214510,750
68679000000150297000	319-31036	P	1106073,625	1214566,375
68679000000150297000	319-31036	P	1106058,375	1214521,500
68679000000150297000	319-31036	P	1106038,931	1214843,693
68679000000150297000	319-31036	P	1106072,129	1214872,447
68679000000150297000	319-31036	P	1106073,194	1214869,841
68679000000150297000	319-31036	P	1106081,449	1214850,166
68679000000150297000	319-31036	P	1106094,864	1214854,363
68679000000150297000	319-31036	P	1106092,425	1214851,845
68679000000150297000	319-31036	P	1106107,246	1214845,592
68679000000150297000	319-31036	P	1106116,780	1214836,821
68679000000150297000	319-31036	P	1106126,851	1214827,534
68679000000150297000	319-31036	P	1106133,242	1214818,247
68679000000150297000	319-31036	P	1106139,749	1214804,833
68679000000150297000	319-31036	P	1106144,813	1214790,903
68679000000150297000	319-31036	P	1106145,872	1214782,132
68679000000150297000	319-31036	P	1106155,152	1214760,979
68679000000150297000	319-31036	P	1106158,839	1214746,533
68679000000150297000	319-31036	P	1106163,998	1214731,571

concejo municipal

Calle 12, Av. 9, 5ª piso 2 Palacete, Montepío, de San Gil, Santander  
Teléfono: 7244677

( 05 AGO 2013 )

6867900000150297000	319-31036	P	1106166,577	1214720,220
6867900000150297000	319-31036	P	1106170,208	1214702,679
6867900000150297000	319-31036	P	1106172,768	1214680,188
6867900000150747000	319-31036	P	1106175,864	1214668,627
6867900000150297000	319-31036	P	1106178,441	1214652,632
6867900000150297000	319-31036	P	1106183,603	1214636,639
6867900000150297000	319-31036	P	1106192,274	1214621,550
6867900000150297000	319-31036	P	1106204,765	1214588,571
6867900000150297000	319-31036	P	1106177,894	1214549,283
6867900000150297000	319-31036	P	1106084,930	1214516,418
6867900000150297000	319-31036	P	1106079,875	1214531,510
6867900000150297000	319-31036	R	1106079,875	1214531,510
6867900000150297000	319-31036	R	1106067,180	1214569,414
6867900000150297000	319-31036	R	1105966,278	1214508,963
6867900000150297000	319-31036	R	1105962,881	1214517,614
6867900000150297000	319-31036	R	1105945,588	1214578,335
6867900000150297000	319-31036	R	1105943,339	1214588,582
6867900000150297000	319-31036	R	1105828,033	1214570,903
6867900000150297000	319-31036	R	1105784,353	1214736,450
6867900000150297000	319-31036	R	1105892,964	1214769,495
686790000010088000	319-33219	CU	1104212,465	1215374,236
686790000010088000	319-33219	EU	1104217,534	1215269,783
686790000010088000	319-33219	EU	1104225,045	1215359,602
686790000010088000	319-33219	EU	1104227,695	1215352,534
686790000010088000	319-33219	EU	1104223,880	1215343,699
686790000010088000	319-33219	EU	1104243,064	1215334,864
686790000010088000	319-33219	EU	1104245,262	1215329,706
686790000010088000	319-33219	EU	1104253,139	1215318,592
686790000010088000	319-33219	EU	1104251,077	1215311,053
686790000010088000	319-33219	EU	1104258,770	1215306,791
686790000010088000	319-33219	EU	1104271,480	1215303,910
686790000010088000	319-33219	EU	1104289,503	1215290,745
686790000010088000	319-33219	EU	1104294,357	1215287,195
686790000010088000	319-33219	EU	1104306,795	1215278,640
686790000010088000	319-33219	EU	1104240,950	1215237,744
686790000010088000	319-33219	EU	1104250,254	1215235,664
686790000010088000	319-33219	EU	1104252,705	1215218,839
686790000010088000	319-33219	EU	1104212,395	1215210,027
686790000010088000	319-33219	EU	1104208,645	1215208,372
686790000010088000	319-33219	EU	1104207,806	1215209,805

concejo@sanjileno.wv

Calle 12, Apto. 9-51, piso 3, Palacio Municipal de San Gil, San Juan, P.R.  
Teléfono: 7245672

( 05 AGO 2013 )

6867900000010088000	319-33219	EU	1104065,401	1215606,949
6867900000010088000	319-33219	EU	1104070,845	1215611,587
6867900000010088000	319-33219	EU	1104071,810	1215612,368
6867900000010088000	319-33219	EU	1104073,079	1215610,083
6867900000010088000	319-33219	EU	1104082,798	1215587,553
6867900000010088000	319-33219	EU	1104090,307	1215566,148
6867900000010088000	319-33219	EJ	1104096,050	1215551,770
6867900000010088000	319-33219	EU	1104098,973	1215542,778
6867900000010088000	319-33219	R	1104207,806	1215288,803
6867900000010088000	319-33219	R	1104192,501	1215206,723
6867900000010088000	319-33219	R	1104192,527	1215205,743
6867900000010088000	319-33219	R	1104192,552	1215204,805
6867900000010088000	319-33219	R	1104174,143	1215200,610
6867900000010088000	319-33219	R	1104149,008	1215184,883
6867900000010088000	319-33219	R	1104127,073	1215189,885
6867900000010088000	319-33219	R	1104093,192	1215182,144
6867900000010088000	319-33219	R	1104086,935	1215180,739
6867900000010088000	319-33219	R	1104072,831	1215177,525
6867900000010088000	319-33219	R	1104054,117	1215173,260
6867900000010088000	319-33219	R	1104051,673	1215169,618
6867900000010088000	319-33219	R	1104055,446	1215163,873
6867900000010088000	319-33219	R	1104050,950	1215154,118
6867900000010088000	319-33219	R	1104058,066	1215136,539
6867900000010088000	319-33219	R	1104076,679	1215117,886
6867900000010088000	319-33219	R	1103791,553	1215078,058
6867900000010088000	319-33219	R	1103810,871	1215360,486
6867900000010088000	319-33219	R	1103851,140	1215398,933
6867900000010088000	319-33219	R	1103885,066	1215437,170
6867900000010088000	319-33219	R	1103889,812	1215437,453
6867900000010088000	319-33219	R	1103894,592	1215443,428
6867900000010088000	319-33219	R	1103896,649	1215445,990
6867900000010088000	319-33219	R	1103931,081	1215479,700
6867900000010088000	319-33219	R	1103946,859	1215495,215
6867900000010088000	319-33219	R	1103950,095	1215498,387
6867900000010088000	319-33219	R	1103957,062	1215504,087
6867900000010088000	319-33219	R	1103961,737	1215507,912
6867900000010088000	319-33219	R	1103962,516	1215508,830
6867900000010088000	319-33219	R	1103965,705	1215512,586
6867900000010088000	319-33219	R	1103976,818	1215526,609
6867900000010088000	319-33219	R	1103984,241	1215534,032

concej@corangil.gov.co

Calle 12 Nro. 9-51 piso 2 Petateo Municipal de San Gil, Santander.  
Teléfono: 7245077

ACUERDO Nro. 2100-002- 027 - 2013

( 05 AGO 2013 )

6867900000010088000	319-33219	R	1103990,952	1215540,744
6867900000010088000	319-33219	R	1103991,370	1215541,161
6867900000010088000	319-33219	R	1104002,588	1215550,231
6867900000010088000	319-33219	R	1104003,805	1215551,215
6867900000010088000	319-33219	R	1104019,587	1215566,303
6867900000010088000	319-33219	R	1104034,753	1215580,821
6867900000010088000	319-33219	R	1104034,762	1215580,849
6867900000010088000	319-33219	R	1104054,377	1215597,550
6867900000010088000	319-33219	R	1104055,401	1215606,949
6867900000010088000	319-33219	R	1104207,806	1215709,803
6867900000010088000	319-33219	U	1104252,705	1215218,836
6867900000010088000	319-33219	U	1104250,253	1215235,654
6867900000010088000	319-33219	U	1104249,950	1215237,744
6867900000010088000	319-33219	U	1104306,795	1215278,640
6867900000010088000	319-33219	U	1104306,837	1215278,611
6867900000010088000	319-33219	U	1104315,071	1215272,945
6867900000010088000	319-33219	U	1104333,736	1215263,585
6867900000010088000	319-33219	U	1104348,254	1215258,532
6867900000010088000	319-33219	U	1104356,563	1215255,475
6867900000010088000	319-33219	U	1104359,177	1215246,751
6867900000010088000	319-33219	U	1104360,799	1215242,795
6867900000010088000	319-33219	U	1104361,189	1215240,733
6867900000010088000	319-33219	U	1104252,705	1215218,839
6867900000030200000	319-49674	SUB	1104201,840	1218283,315
6867900000030200000	319-49674	SUB	1104197,367	1218273,777
6867900000030200000	319-49674	SUB	1104191,317	1218260,878
6867900000030200000	319-49674	SUB	1104190,823	1218259,826
6867900000030200000	319-49674	SUB	1104247,293	1218230,567
6867900000030200000	319-49674	SUB	1104246,517	1218227,561
6867900000030200000	319-49674	SUB	1104244,023	1218221,699
6867900000030200000	319-49674	SUB	1104241,569	1218215,931
6867900000030200000	319-49674	SUB	1104207,174	1218138,574
6867900000030200000	319-49674	SUB	1104151,611	1218006,550
6867900000030200000	319-49674	SUB	1104148,829	1218003,597
6867900000030200000	319-49674	SUB	1104104,883	1218021,183
6867900000030200000	319-49674	SUB	1104101,267	1218022,635
6867900000030200000	319-49674	SUB	1104100,011	1218023,127
6867900000030200000	319-49674	SUB	1104082,764	1218030,011
6867900000030200000	319-49674	SUB	1104107,686	1218082,875

casapajonajil.gov.ec

Calle 12 Ave. 9-51 piso 2 Patate Municipal de San Jil, Santandrea

Telfonos: 7245077

ACUERDO Nro. 2100-002- **027** - 2013

( 05 AGO 2013 )

6867900000030700000	319-49674	SUR	1104139,781	1218151,180
6867900000030200000	319-49674	SUB	1104072,379	1218169,666
6867900000030200000	319-49674	SUR	1104097,459	1218223,112
6867900000030200000	319-49674	SUB	1104092,022	1218247,030
6867900000030200000	319-49674	SUR	1104097,078	1218238,041
6867900000030200000	319-49674	SUB	1104102,538	1218240,063
6867900000030200000	319-49674	SUB	1104109,010	1218241,885
6867900000030200000	319-49674	SUB	1104115,686	1218245,524
6867900000030200000	319-49674	SUB	1104121,548	1218248,759
6867900000030200000	319-49674	SUB	1104130,649	1218254,220
6867900000030200000	319-49674	SUB	1104141,570	1218260,894
6867900000030200000	319-49674	SUB	1104152,491	1218268,376
6867900000030200000	319-49674	SUB	1104159,771	1218273,230
6867900000030200000	319-49674	SUR	1104164,018	1218277,275
6867900000030200000	319-49674	SUR	1104165,232	1218282,533
6867900000030200000	319-49674	SUR	1104166,850	1218290,423
6867900000030200000	319-49674	SUB	1104166,445	1218299,116
6867900000030200000	319-49674	SUB	1104201,840	1218283,315
6867900000030200000	319-49674	P	1104273,133	1218435,320
6867900000030200000	319-49674	P	1104208,244	1218466,189
6867900000030200000	319-49674	P	1104185,520	1218486,712
6867900000030200000	319-49674	P	1104111,936	1218539,691
6867900000030200000	319-49674	P	1104087,231	1218545,325
6867900000030200000	319-49674	P	1104103,075	1218578,366
6867900000030200000	319-49674	P	1104207,201	1218540,723
6867900000030200000	319-49674	P	1104296,779	1218485,735
6867900000030200000	319-49674	F	1104273,755	1218436,648
6867900000030200000	319-49674	F	1104273,133	1218435,320
6867900000030273000	319-49900	SUB	1104092,022	1218257,030
6867900000030273000	319-49900	SUB	1104097,459	1218223,113
6867900000030273000	319-49900	SUB	1104072,379	1218169,666
6867900000030273000	319-49900	SUB	1104015,866	1218053,545
6867900000030273000	319-49900	SUB	1103986,931	1218063,687
6867900000030273000	319-49900	SUR	1103970,757	1218067,928
6867900000030273000	319-49900	SUB	1103915,572	1218081,622
6867900000030273000	319-49900	SUR	1103872,575	1218093,668
6867900000030273000	319-49900	SUR	1103870,545	1218084,253
6867900000030273000	319-49900	SUR	1103873,125	1218105,365
6867900000030273000	319-49900	SUR	1103893,757	1218147,238
6867900000030273000	319-49900	SUR	1103836,391	1218234,202

comis@concejilgon.w

Calle 12 Ave. 9-Si piso 3 Patrocin. Municipal de San Gil, Santander  
Teléfono: 7215077

ACUERDO Nro. 2100-002-2022

( 3 1 2 0 2 2 )

6867900000030273000	319-49900	SUB	1103043,656	1218246,001
6867900000030273000	319-49900	SUB	1103946,593	1218754,530
6867900000030273000	319-49900	SUB	1103951,660	1218255,815
6867900000030273000	319-49900	SUB	1103971,084	1218248,962
6867900000030273000	319-49900	SUB	1103991,510	1218244,211
6867900000030273000	319-49900	SUB	1104015,375	1218239,659
6867900000030273000	319-49900	SUB	1104027,711	1218257,030
6867900000030273000	319-49900	SUB	1104036,311	1218235,317
6867900000030273000	319-49900	SUB	1104044,598	1218235,210
6867900000030273000	319-49900	SUB	1104048,270	1218235,210
6867900000030273000	319-49900	SUB	1104054,205	1218235,210
6867900000030273000	319-49900	SUB	1104064,922	1218235,008
6867900000030273000	319-49900	SUB	1104078,270	1218235,614
6867900000030273000	319-49900	SUB	1104085,348	1218235,815
6867900000030273000	319-49900	SUB	1104093,077	1218237,030
6867900000030265000	319-50126	SUB	1104410,851	1217764,213
6867900000030265000	319-50126	SUB	1104492,150	1217758,353
6867900000030265000	319-50126	SUB	1104377,597	1217749,146
6867900000030265000	319-50126	SUB	1104366,759	1217735,215
6867900000030265000	319-50126	SUB	1104353,313	1217717,570
6867900000030265000	319-50126	SUB	1104347,243	1217707,295
6867900000030265000	319-50126	SUB	1104343,146	1217697,842
6867900000030265000	319-50126	SUB	1104341,495	1217693,055
6867900000030265000	319-50126	SUB	1104340,675	1217695,756
6867900000030265000	319-50126	SUB	1104340,571	1217674,651
6867900000030265000	319-50126	SUB	1104340,524	1217656,017
6867900000030265000	319-50126	SUB	1104247,956	1217723,143
6867900000030265000	319-50126	SUB	1104748,079	1217774,788
6867900000030265000	319-50126	SUB	1104251,824	1217736,047
6867900000030265000	319-50126	SUB	1104257,686	1217750,191
6867900000030265000	319-50126	SUB	1104252,829	1217783,214
6867900000030265000	319-50126	SUB	1104253,467	1217804,974
6867900000030265000	319-50126	SUB	1104253,142	1217817,675
6867900000030265000	319-50126	SUB	1104252,556	1217828,143
6867900000030265000	319-50126	SUB	1104250,763	1217838,276
6867900000030265000	319-50126	SUB	1104248,761	1217844,916
6867900000030265000	319-50126	SUB	1104247,560	1217853,103
6867900000030265000	319-50126	SUB	1104262,256	1217846,962
6867900000030265000	319-50126	SUB	1104277,501	1217839,775
6867900000030265000	319-50126	SUB	1104279,304	1217839,165

Concejo Municipal  
 Calle 12 Nro. 9-51 piso 2 Palacio Municipal de San Gil, Sucre  
 Teléfono: 7245677

ACUERDO Nro. 2100-002- ~~2019~~ - 2019

( 05 ABO 2019 )

6857900000030265000	319-50126	SUR	1104286,714	1217839,060
6857900000030265000	319-50126	SUB	1104294,355	1217837,589
6857900000030265000	319-50126	SUR	1104305,817	1217835,525
6857900000030265000	319-50126	SUB	1104316,010	1217833,315
6857900000030265000	319-50126	SUB	1104321,323	1217831,940
6857900000030265000	319-50126	SUB	1104325,580	1217830,308
6857900000030265000	319-50126	SUB	1104329,626	1217828,573
6857900000030265000	319-50126	SUB	1104338,816	1217797,310
6857900000030265000	319-50126	SUR	1104390,134	1217797,271
6857900000030265000	319-50126	SUR	1104393,385	1217781,116
6857900000030265000	319-50126	SUR	1104410,851	1217764,313
6857900000030265000	319-50127	SUB	1104370,524	1217655,077
6857900000030266000	319-50127	SUB	1104340,571	1217674,651
6857900000030266000	319-50127	SUR	1104340,675	1217665,766
6857900000030265000	319-50127	SUB	1104342,485	1217693,055
6857900000030265000	319-50127	SUB	1104341,146	1217697,842
6857900000030266000	319-50127	SUB	1104347,242	1217707,295
6857900000030266000	319-50127	SUB	1104353,313	1217717,570
6857900000030266000	319-50127	SUB	1104365,759	1217735,215
6857900000030266000	319-50127	SUB	1104377,587	1217749,146
6857900000030266000	319-50127	SUB	1104392,159	1217758,353
6857900000030266000	319-50127	SUB	1104410,831	1217764,313
6857900000030266000	319-50127	SUB	1104473,530	1217701,034
6857900000030266000	319-50127	SUB	1104440,040	1217677,207
6857900000030266000	319-50127	SUB	1104444,146	1217663,085
6857900000030266000	319-50127	SUB	1104450,578	1217640,946
6857900000030266000	319-50127	SUB	1104447,046	1217539,376
6857900000030266000	319-50127	SUB	1104440,220	1217536,055
6857900000030266000	319-50127	SUB	1104440,766	1217529,652
6857900000030266000	319-50127	SUB	1104435,471	1217521,275
6857900000030266000	319-50127	SUR	1104427,315	1217507,775
6857900000030266000	319-50127	SUB	1104422,291	1217492,743
6857900000030266000	319-50127	SUB	1104417,874	1217631,649
6857900000030266000	319-50127	SUB	1104413,577	1217628,723
6857900000030266000	319-50127	SUR	1104412,650	1217618,739
6857900000030266000	319-50127	SUB	1104422,175	1217611,801
6857900000030266000	319-50127	SUB	1104442,574	1217596,934
6857900000030266000	319-50127	SUB	1104456,168	1217585,341
6857900000030266000	319-50127	SUB	1104453,797	1217581,191
6857900000030266000	319-50127	SUB	1104465,831	1217581,158

consejo@mgil.gov.co

Calle 12 Nro. 9-51 piso 2 Palacio Municipal de San Gil, Santander  
Teléfono: 7245477



ACUERDO Nro. 2100-002-12

( \$5 AGO 2013 )

6867900000030266000	319-50127	SUB	1104483,345	1217568,859
6867900000030266000	319-50127	SUB	1104477,186	1217562,792
6867900000030266000	319-50127	SUB	1104457,069	1217552,825
6867900000030266000	319-50127	SUB	1104462,913	1217550,362
6867900000030266000	319-50127	SUB	1104451,573	1217543,642
6867900000030266000	319-50127	SUB	1104435,915	1217534,364
6867900000030266000	319-50127	SUB	1104432,772	1217532,502
6867900000030266000	319-50127	SUB	1104431,875	1217531,971
6867900000030266000	319-50127	SUB	1104427,353	1217529,297
6867900000030266000	319-50127	SUB	1104427,272	1217529,744
6867900000030266000	319-50127	SUB	1104424,493	1217527,596
6867900000030266000	319-50127	SUB	1104422,036	1217526,141
6867900000030266000	319-50127	SUB	1104411,576	1217535,125
6867900000030266000	319-50127	SUB	1104408,041	1217538,162
6867900000030266000	319-50127	SUB	1104407,571	1217538,605
6867900000030266000	319-50127	SUB	1104404,011	1217541,965
6867900000030266000	319-50127	SUB	1104400,406	1217545,345
6867900000030266000	319-50127	SUB	1104394,257	1217550,837
6867900000030266000	319-50127	SUB	1104380,464	1217567,747
6867900000030266000	319-50127	SUB	1104377,193	1217570,778
6867900000030266000	319-50127	SUB	1104368,377	1217578,944
6867900000030266000	319-50127	SUB	1104354,806	1217582,971
6867900000030266000	319-50127	SUB	1104350,622	1217504,068
6867900000030266000	319-50127	SUB	1104348,861	1217608,741
6867900000030266000	319-50127	SUB	1104338,591	1217635,984
6867900000030266000	319-50127	SUB	1104338,995	1217640,172
6867900000030266000	319-50127	SUB	1104339,159	1217641,872
6867900000030266000	319-50127	SUB	1104340,524	1217656,217
6867900000030266000	319-50127	SUB	1104367,453	1217603,746
6867900000030266000	319-50127	SUB	1104388,111	1217591,502
6867900000030266000	319-50127	SUB	1104390,831	1217591,843
6867900000030266000	319-50127	SUB	1104388,780	1217601,339
6867900000030266000	319-50127	SUB	1104390,639	1217605,177
6867900000030266000	319-50127	SUB	1104384,096	1217607,608
6867900000030266000	319-50127	SUB	1104400,892	1217609,770
6867900000030266000	319-50127	SUB	1104409,214	1217610,671
6867900000030266000	319-50127	SUB	1104400,222	1217643,276
6867900000030266000	319-50127	SUB	1104355,988	1217678,030
6867900000030266000	319-50127	SUB	1104367,453	1217603,746
6867900000030255000	319-48284	SUB	1104111,472	1217778,872

concejo@conzil.gov.co

Calle 12 Nro. 9-51 pie 2 Palacio Municipal de San Gil, Santander

Teléfono: 7245077

ACUERDO Nro. 2100-002- 627 -

( 05 AGO 2013 )

6867900000030255000	319-48284	SUB	1104059,346	1217563,837
6867900000030255000	319-48284	SUB	1104009,847	1217587,099
6867900000030255000	319-48284	SUB	1104008,230	1217587,859
6867900000030255000	319-48284	SUB	1104059,952	1217902,173
6867900000030255000	319-48284	SUB	1104063,137	1217902,109
6867900000030255000	319-48284	SUB	1104111,472	1217778,822
686790000003007000	319-50125	SUB	1104247,560	1217858,100
686790000003007000	319-50125	SUB	1104248,761	1217844,916
686790000003007000	319-50125	SUB	1104250,763	1217838,276
686790000003007000	319-50125	SUB	1104252,656	1217828,143
686790000003007000	319-50125	SUB	1104253,642	1217817,675
686790000003007000	319-50125	SUB	1104253,467	1217804,974
686790000003007000	319-50125	SUB	1104252,829	1217783,214
686790000003007000	319-50125	SUB	1104252,686	1217760,191
686790000003007000	319-50125	SUB	1104251,924	1217736,047
686790000003007000	319-50125	SUB	1104248,079	1217724,788
686790000003007000	319-50125	SUB	1104247,955	1217723,143
686790000003007000	319-50125	SUB	1104177,192	1217744,767
686790000003007000	319-50125	SUB	1104116,427	1217768,751
686790000003007000	319-50125	SUB	1104054,907	1217822,107
686790000003007000	319-50125	SUB	1104034,565	1217861,311
686790000003007000	319-50125	SUB	1104114,540	1217926,758
686790000003007000	319-50125	SUB	1104118,943	1217936,826
686790000003007000	319-50125	SUB	1104122,057	1217954,028
686790000003007000	319-50125	SUB	1104137,111	1217925,689
686790000003007000	319-50125	SUB	1104143,817	1217922,436
686790000003007000	319-50125	SUB	1104167,188	1217909,279
686790000003007000	319-50125	SUB	1104191,455	1217888,990
686790000003007000	319-50125	SUB	1104208,738	1217868,600
686790000003007000	319-50125	SUB	1104247,560	1217853,100
6867900000030285000	319-54972	U	1104203,850	1217627,297
6867900000030285000	319-54972	U	1104190,018	1217604,741
6867900000030285000	319-54972	U	1104189,359	1217603,464
6867900000030285000	319-54972	U	1104188,148	1217604,026
6867900000030285000	319-54972	U	1104184,381	1217605,775
6867900000030285000	319-54972	U	1104184,935	1217606,839
6867900000030285000	319-54972	U	1104169,668	1217614,343
6867900000030285000	319-54972	U	1104168,954	1217612,929
6867900000030285000	319-54972	U	1104125,801	1217532,042
6867900000030285000	319-54972	U	1104120,117	1217535,582

concejo@sanjil.gov.co

Calle 12 Nro. 9-51 planta 2 Palacin Municipal de San Jil, Santander  
Teléfono 7245077

ACUERDO Nro. 2100-002- ~~927~~ - 15

( 05 ABR 2013 )

68679000000030285000	319-54972	U	1104122,769	1217635,582
68679000000030285000	319-54972	U	1104135,857	1217644,317
68679000000030285000	319-54972	U	1104136,361	1217644,374
68679000000030285000	319-54972	U	1104185,769	1217638,442
68679000000030285000	319-54972	U	1104203,830	1217627,297
68679000000030285000	319-54972	SUB	1104203,850	1217627,297
68679000000030285000	319-54972	SUB	1104185,769	1217638,442
68679000000030285000	319-54972	SUB	1104136,351	1217644,374
68679000000030285000	319-54972	SUB	1104135,857	1217644,317
68679000000030285000	319-54972	SUB	1104227,769	1217635,582
68679000000030285000	319-54972	SUB	1104122,117	1217635,582
68679000000030285000	319-54972	SUB	1104038,867	1217650,078
68679000000030285000	319-54972	SUB	1104070,212	1217658,732
68679000000030285000	319-54972	SUB	1104122,958	1217775,914
68679000000030285000	319-54972	SUB	1104242,331	1217712,505
68679000000030285000	319-54972	SUB	1104229,680	1217697,929
68679000000030285000	319-54972	SUB	1104224,666	1217678,672
68679000000030285000	319-54972	SUB	1104221,592	1217644,228
68679000000030285000	319-54972	SUB	1104209,787	1217635,865
68679000000030285000	319-54972	SUB	1104205,654	1217620,237
68679000000030285000	319-54972	SUB	1104203,850	1217627,297

Símbolos Clasificación del Suelo	
U	Urbano
SUB	Suburbano
EL	Expansión Urbana
R	Rural
P	Intención

11. Que el programa de Gobierno por El San Gil que Merecemos 2012-2015, se encuentre en la dimensión Ambiente Construido a Línea estratégica Política Integral para solucionar los problemas de vivienda, Programa, Construcción Vivienda de Interés social y de Interés Prioritario, Proyecto Gestionar la construcción de 500 viviendas.
12. Que del mismo modo la demanda de vivienda supera esta proyección y en el Municipio existe una importante actividad privada al respecto de la construcción de vivienda de interés social, la cual no tiene suficientes áreas urbanizables, donde desarrollarse.

*consejo@sanquil.gov.co*  
 Calle 12 Aro. 9-51 piso 2 Palacio Municipal de San Gil, Santander  
 Teléfono: 7245077

15 ABO 2013

**ACUERDA**

a. **Artículo 1. Adopción.** Se adopta el ajuste del Plan Básico de Ordenamiento Territorial del Municipio de San Gil para los predios con matrícula inmobiliaria No 319-2974, No 319-48763, No 319-19908, No 319-38037, No 319-31261, No 319-16720, No 319-18464, No 319-49674, No 319-49899, No 319-31036, No 319-36907, No 319-45010, No 319-49132, No 319-46893, No 319-44871, No 319-49183, No 319-36106, No 319-41971, No 319-56567, No 319-55015, No 319-33219, No 319-43900, No 319-50125, No 319-50126, No 319-50127, No 319-48284 y No 319-54972 como ampliación de perímetro urbano para el desarrollo proyectos de vivienda de interés social y proyectos de vivienda de interés prioritario destinados a las familias de menores recursos, dentro de las circunscripciones mencionadas en la parte considerativa del presente.

**Artículo 2. Definición de Atributos.** Se define los siguientes atributos para los predios que por virtud del presente acuerdo se incorporan al perímetro urbano de Municipio de San Gil, los cuales quedarán de la siguiente manera:

Áreas de Actividad Residencial

AR-2	Vivienda de Interés Social y de Interés Prioritario.	<ul style="list-style-type: none"> <li>• Comercio local</li> <li>• Equipamiento comunitario local</li> <li>• Oficinas grupo B</li> <li>• Industria transformadora de bajo impacto ambiental y físico</li> </ul>
------	--	---

<b>Clasificación del Suelo:</b>	<b>Urbano</b>
<b>Modalidad del suelo:</b>	<b>Urbano</b>
<b>Tratamiento:</b>	<b>Desarrollo</b>
<b>Área de Actividad:</b>	<b>Residencial</b>
<b>Índice de Ocupación Bruta</b>	<b>0.65</b>
<b>Índice de Ocupación Neta</b>	<b>0.60</b>
<b>Índice de Construcción Bruta</b>	<b>2.5</b>
<b>Índice de Construcción Neta</b>	<b>2.5 – 3.5</b>

( 05 AGO 2013 )

**Índice de Construcción Bruta**                    **2.5**  
**Índice de Construcción Neta**                    **2.5 – 3.5**

**Parágrafo.** Los predios descritos anteriormente quedaran sometidos al régimen desarrollo y construcción de que trata el artículo 52 de subsiguiente de la Ley 388 de 1997. Para su ejecución no se requerirá de plan parcial ni de otro instrumento de planificación complementaria para habilitación.

**Artículo 3. Modificación Cartográfica.** De conformidad con el artículo anterior adóptese la modificación a la cartografía del componente general y del componente urbano para los predios mencionados en el presente acuerdo y los cuales quedaran de la siguiente manera:

**Planos Componente General**

16GF Mapa Modelo Territorial General	Esc - 1:25.000
17GF Mapa Clasificación del Suelo Municipal	Esc - 1:25.000
18GF Mapa de Sistemas Estructurantes del Territorio	Esc - 1:25.000

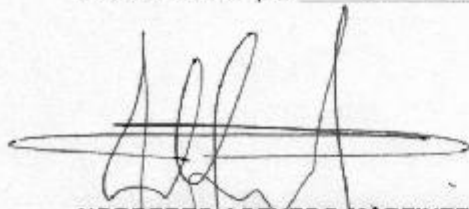
**Planos Componente Urbano**


10UF Plano Localización de Actividades	Esc - 1:5.000
11UF Plano Tratamientos	Esc - 1:5.000

**PARAGRAFO:** Autorícese al Alcalde de San Gil por el término de ciento veinte (120) días para que se incorpore los ajustes cartográficos aprobados, al nuevo Plan Básico de Ordenamiento Territorial, e incluya dentro de los mismos, las coordenadas que corresponden con los nuevos límites del perímetro urbano de San Gil y de ser necesario técnicamente, ajustar las coordenadas que marcan el nuevo perímetro ampliado, sin que esta facultad implique la inclusión de nuevos predios. -

**Artículo 4. Vigencia y Derogatoria.** El presente acuerdo rige a partir de la fecha de su publicación y deroga todas las disposiciones que le sean contrarias.

Dado en San Gil, el 05 AGO 2013

  
**NORBERTO ACEVEDO MARTINEZ**  
 Presidente H. Concejo Municipal

  
**ANGELA MARIA CEDIEL LOPEZ**  
 Secretaria General

( 05 AGO 2013 )

**LOS SUSCRITOS PRESIDENTE Y SECRETARIA  
DEL HONORABLE CONCEJO MUNICIPAL DE SAN GIL**

**CERTIFICAN**

Que el Acuerdo Nro. 027 - de 05 AGO 2013, fue debatido y aprobado en dos sesiones de conformidad con el Artículo 73 de la Ley 136 de 1994.


Expedida en San Gil, a los Cinco (05) días del mes de Agosto de 2013

Presidente,

Secretaria,



**NORBERTO ACEVEDO MARTINEZ**  
Presidente H. Concejo Municipal



**ANGELA MARIA CEDIEL LOPEZ**  
Secretaria General